上田地域観光協議会　御中

2017年12月19日

上田広域エリア観光動態調査レポート資料

KDDI株式会社×株式会社コロプラ

じゃらんリサーチセンター

目次

１．前提条件	P2~
２．上田広域エリアサマリー	P8~
３．発地分析	P11~
４．旅程分析	P15~
５．宿泊地分析	P17~
６．滞在時間分析	P20~
７．時間帯別流入出分析	P24~
８．周遊分析	P30~
９．流入経路分析	P34~
１０．観光スポット分析	P36~

前提条件

目的

【上田広域エリア】に来訪した人（日帰り･宿泊）の観光動態調査

○ 上田広域エリア（上田市、東御市、青木村、長和町）来訪者の全体傾向の把握【全体調査】

調査方法

【全体調査】上田広域エリア来訪者の観光動態調査

・発地（地域・都道府県）分析	発地地域・都道府県ごとの来訪者数を旅程別、性年齢層別に算出
・発地（市区町村）分析	発地市区町村ごとの来訪者数を算出
・旅程分析	旅程区分ごとの来訪者数を性年齢層別に算出
・宿泊地分析	市区町村ごとの宿泊人泊数を性年齢層別に算出
・滞在時間（全体）分析	平均滞在時間を旅程・カレンダー別、性年齢層別に算出
・滞在時間（エリア）分析	観光エリアごとに平均滞在時間を旅程・カレンダー別、性年齢層別に算出
・時間別流入出分析	時間帯別の流入者数・流出者数・滞在者数を 旅程・カレンダー別、性年齢層別に算出
・周遊エリア数分析	観光エリア周遊箇所数を旅程・カレンダー別、性年齢層別に算出
・周遊エリアパターン分析	観光エリア間周遊コースごとの周遊者数を算出
・流入経路分析	分析対象地域への流入経路ごとの来訪者数を性年齢層別に算出
・滞在時間（スポット）分析	観光スポットごとに平均滞在時間を旅程・カレンダー別、性年齢層別に算出
・周遊スポット数分析	観光スポット周遊箇所数を旅程・カレンダー別、性年齢層別に算出
・周遊スポットパターン分析	観光スポット間周遊コースごとの周遊者数を算出

前提条件

定義

データ利用期間	2017/06/01～2017/08/31 ※但し、期間内に出発し、期間終了後7日経過前に帰着したデータを含む
動態観測対象	上田広域エリア内に30分以上滞在した人。 ただし、上田広域エリア／坂城町居住者・通勤者、長期旅程者、非主要観光施設（スーパー等）のみ滞在者、および高頻度来訪者は除外 ※本調査は生活圏のデータを除外しております
動態観測対象ユーザ数（ウェイトバック補正後）	9,000人(内　日帰り者 4,355人　宿泊者 4,645人)
地域定義	**北海道・東北**（=北海道、青森県、岩手県、宮城県、秋田県、山形県、福島県） **北関東**（=茨城県、栃木県、群馬県） **首都圏**（=埼玉県、千葉県、東京都、神奈川県） **甲信越・北陸**（=新潟県、富山県、石川県、福井県、山梨県、長野県） **東海**（=岐阜県、静岡県、愛知県、三重県） **近畿**（=滋賀県、京都府、大阪府、兵庫県、奈良県、和歌山県） **中国**（=鳥取県、島根県、岡山県、広島県、山口県） **四国**（=徳島県、香川県、愛媛県、高知県） **九州・沖縄**（=福岡県、佐賀県、長崎県、熊本県、大分県、宮崎県、鹿児島県、沖縄県）
属性定義	性別（男性、女性）×年齢層（10～34歳、35～49歳、50歳～）
ウェイトバック補正	平成27年国勢調査　都道府県別・性別・年齢層別人口、及びKDDI許諾者数経年変動比によりウエイトバック補正を実施

前提条件

定義（つづき）

来訪カレンダー定義	旅程を出発日のカレンダー【平日／休前日／連休日／休日】により分類 平日：当日平日＆翌日平日（主に月～木曜日） 休前日：当日平日＆翌日休日（主に金曜日） 連休日：当日休日＆翌日休日（主に土曜日） 休日：当日休日＆翌日平日（主に日曜日）
宿泊地判定	22時～翌日8時の間に最も長く滞在した場所を宿泊市区町村とする ※但し、滞在時間が1時間未満の場合は不明とする
来訪日帰り者定義	旅程に宿泊が含まれない来訪者
来訪宿泊者定義	旅程に宿泊（域内・域外問わず）が含まれる来訪者
4区分旅程定義	旅程を域内泊あり／なしに応じて ①日帰り　②域内泊あり　③域外泊のみ　④不明 に分類
9区分旅程定義	旅程を泊数および域内泊あり／なしに応じて ①日帰り ②域内1泊／③域外1泊／④1泊宿泊地不明 ⑤域内2泊／⑥域外2泊／⑦域内外各1泊／⑧2泊宿泊地不明 ⑨3泊以上 に分類
滞在時間	分析対象地域、観光エリア、観光スポット来訪者の平均滞在時間
ピークタイム	時間別来訪者数が、最も来訪者数が多い時間の70%以上となる時間帯をピークタイムとする

前提条件

定義（つづき）

観光エリア　　上田広域エリア内の７エリア。本レポートでは以下の観光エリアを設定

No	観光エリア	説明
1	旧上田市	旧行政界区分指定
2	旧丸子町	旧行政界区分指定
3	旧真田町	旧行政界区分指定
4	旧武石村	旧行政界区分指定
5	東御市	行政界区分指定
6	青木村	行政界区分指定
7	長和町	行政界区分指定

観光エリア来訪判定　　各観光エリアに15分以上滞在した人

平均周遊箇所数　　上田広域エリアの各観光エリア来訪者が、当該観光エリアを含めた全観光エリアを平均何箇所周遊したかを示す箇所数。
※ただし1箇所以上来訪した人の平均値とする。

定義（つづき）

観光スポット　上田広域エリア内の主要観光名所を含んだスポット。
本レポートでは以下の観光スポットを設定

No	観光エリア	説明
1	菅平高原国際リゾートセンター近辺	手書きMAP指定
2	菅原高原スポーツランド・サニアパーク菅平	手書きMAP指定
3	地蔵温泉十福の湯近辺	手書きMAP指定
4	真田の郷（御屋敷公園・本城跡等一帯）	手書きMAP指定
5	上田城	手書きMAP指定
6	上田藩主居舘跡・真田十勇士モニュメント根津甚八	手書きMAP指定
7	上田市立美術館	手書きMAP指定
8	別所温泉	手書きMAP指定
9	丸子温泉郷（鹿教湯・大塩・霊泉寺）	手書きMAP指定
10	美ヶ原高原美術館・道の駅美ヶ原高原	手書きMAP指定
11	美ヶ原高原	手書きMAP指定
12	青木村全域	手書きMAP指定
13	湯の丸高原	手書きMAP指定
14	道の駅雷電くるみの里	手書きMAP指定
15	海野宿	手書きMAP指定
16	長門温泉やすらぎの湯・道の駅マルメロの駅ながと	手書きMAP指定
17	長門牧場	手書きMAP指定
18	姫木平・鷹山エリア	手書きMAP指定

観光スポット来訪判定　各観光スポットに15分以上滞在した人

平均周遊箇所数　上田広域エリアの各観光スポット来訪者が、当該観光スポットを含めた全観光スポットを平均何箇所周遊したかを示す箇所数。
※ただし1箇所以上来訪した人の平均値とする。

前提条件

定義（つづき）

流入経路　　上田広域エリア内外へ通じる主要交通経路　本レポートでは以下の５経路を設定

No	経路名	上田広域エリア内市区町村	上田広域エリア外市区町村	上田広域エリア外都道府県
1	上信越自動車道（東から）	東御市	小諸市	長野県
2	上信越自動車道（北から）	旧上田市	坂城町	長野県
3	北陸新幹線（下り）	東御市	佐久市	長野県
4	国道142号（南から）	長和町	諏訪郡	長野県
5	国道254号（西から）	旧丸子町	松本市	長野県

流入経路判定　　上田広域エリアに流入する直前の1.5時間に最も多くアクセスした経路を流入経路とする

秘匿処理　　来訪者数が少ない区分は、プライバシー保護の観点からブランク
もしくは「****」と表示する

※資料上の来訪者数は、小数点第一位以下を四捨五入した後の数値を表記しております。
そのため、資料上の来訪者数を単純合計した値と、資料上に表記されている合計来訪者数に、微差が発生する場合があります。ウエイトバック補正処理により、来訪者数に小数点以下の数値が出現することに起因します。

上田広域エリアサマリー

上田広域エリア来訪者の立寄り場所ヒートマップ

立寄り者数 ：多 少

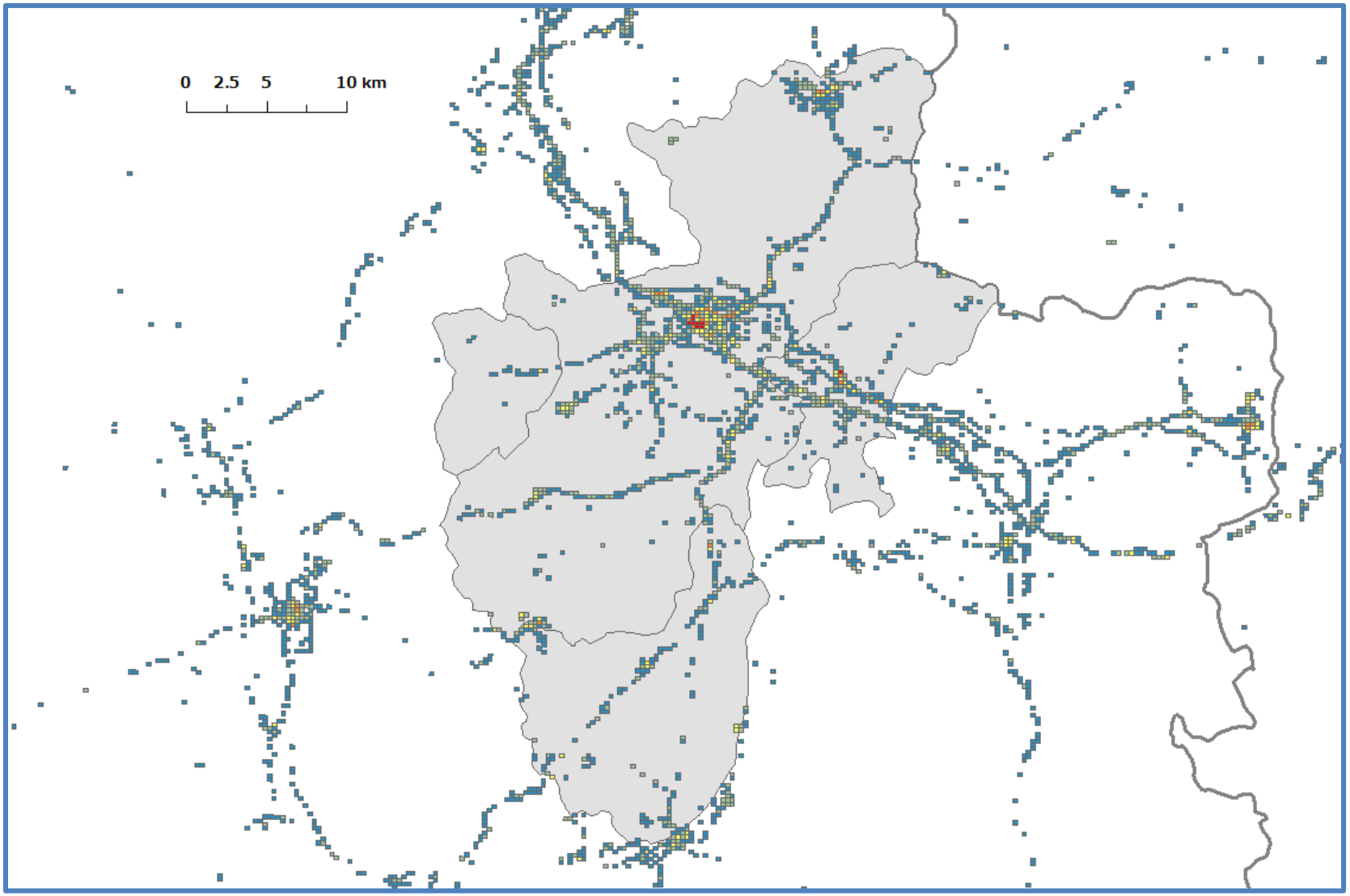

上田広域エリアサマリー

甲信越・北陸、首都圏からの発地者が76.8%を占め、都道府県別では、長野県、東京都、埼玉県からの発地者が61.8%を占める。性年齢層は、男性構成比が53.3%、50歳以上が40.5%を占める。旅程別では日帰りの旅程者が最も多く48.4%。宿泊地は上田市が最も多く25.6%であるものの、宿泊者の66.4%が上田広域エリア外へ流出している。上田広域エリアへの流入経路は「上信越自動車道（東から）」が全体の17.1%と最も多い。
観光エリア別の来訪者は、「旧上田市」が最も多い。観光エリア来訪者の平均周遊箇所数は1.26箇所で、複数観光エリア周遊者の周遊ルートは、「旧上田市」⇔「東御市」が22.1%を占めており、TOP5の周遊ルートのうち、4ルートに「旧上田市」が含まれていることから同観光エリアが上田広域エリア周遊の拠点となっている。

【上田広域エリア全体】　来訪者 9,000人

発地

地域

順位	発地地域	構成比
1	甲信越・北陸	48.0%
2	首都圏	28.8%
3	北関東	10.1%
4	東海	7.6%
5	近畿	3.4%

都道府県

順位	発地都道府県	構成比
1	長野県	42.6%
2	東京都	10.9%
3	埼玉県	8.3%
4	群馬県	7.0%
5	神奈川県	5.9%

市区町村

順位	発地市区町村	構成比
1	長野市	10.4%
2	佐久市	5.7%
3	千曲市	4.6%
4	松本市	4.1%
5	小諸市	3.8%

性年齢層

性別	年齢層	構成比
男性	10～34歳	15.1%
	35～49歳	16.1%
	50歳以上	22.1%
女性	10～34歳	14.0%
	35～49歳	14.3%
	50歳以上	18.4%

旅程

旅程	域内／域外宿泊	構成比※1
日帰り	-	48.4%
1泊	域内1泊	9.3%
	域外1泊	13.3%
	1泊宿泊地不明	0.9%
2泊	域内2泊	3.2%
	域外2泊	7.9%
	域内外各1泊	3.1%
	2泊宿泊地不明	1.1%
3泊以上	-	12.7%

宿泊地

順位	市区町村	構成比※2
1	上田市	25.6%
2	長野市	5.0%
3	松本市	4.2%
4	東御市	4.0%
5	長和町	3.6%

域内宿泊人泊構成比※2	33.6%
域外宿泊人泊構成比※2	66.4%

※2 母数＝全体来訪者の総宿泊人泊数

時間帯別 滞在者数

滞在者ピークタイム
7時間(10時～16時)

流入経路

順位	流入経路	構成比
1	上信越自動車道（東から）	17.1%
2	国道254号（西から）	6.6%
3	上信越自動車道（北から）	6.5%
4	国道142号（西から）	4.8%
5	北陸新幹線（下り）	3.7%
6		
7		
8		
9		
10		

【観光エリア】 2箇所以上来訪 2,012人　1箇所来訪 6,988人　観光エリア来訪なし0人

来訪者数・滞在・周遊

来訪者数・滞在時間

順位	観光エリア	来訪者数	滞在時間
-	上田広域エリア全体	-	6:01
1	旧上田市	5,236	4:36
2	東御市	2,081	2:50
3	長和町	1,233	4:27
4	旧真田町	1,097	9:29
5	旧丸子町	926	5:26
6	旧武石村	627	4:06
7	青木村	153	4:45
8			
9			
10			

周遊

周遊箇所数	1.26

周遊ルートランキング

順位	周遊ルート	構成比
1	旧上田市 ⇔ 東御市	22.1%
2	旧上田市 ⇔ 旧真田町	13.6%
3	旧上田市 ⇔ 旧丸子町	11.5%
4	旧武石村 ⇔ 長和町	10.4%
5	旧上田市 ⇔ 長和町	6.2%

発地分析

上田広域エリア来訪者 発地者数・構成比（地域別）

【来訪者数・構成比】

順位	発地地域	来訪者数	構成比
1	甲信越・北陸	4,316	48.0%
2	首都圏	2,595	28.8%
3	北関東	912	10.1%
4	東海	680	7.6%
5	近畿	306	3.4%
6	北海道・東北	102	1.1%
7	中国	41	0.5%
8	九州･沖縄	27	0.3%
9	四国	20	0.2%
-	合計	9,000	100.0%

【性年齢層別 構成比】

順位	発地地域	来訪者数	男性			女性		
			10～34歳	35～49歳	50歳以上	10～34歳	35～49歳	50歳以上
-	全体	9,000	15.1%	16.1%	22.1%	14.0%	14.3%	18.4%
1	甲信越・北陸	4,316	15.5%	14.4%	19.1%	16.3%	15.8%	18.9%
2	首都圏	2,595	14.6%	18.0%	24.1%	12.3%	13.4%	17.6%
3	北関東	912	16.0%	16.1%	26.4%	12.0%	12.1%	17.4%
4	東海	680	14.5%	18.2%	24.3%	12.6%	12.8%	17.7%
5	近畿	306	14.5%	18.5%	23.4%	9.6%	14.4%	19.7%
-	その他	190	14.2%	16.1%	29.4%	5.4%	11.0%	23.9%

【旅程別 構成比】

順位	発地地域	来訪者数	日帰り	域内1泊	域外1泊	1泊宿泊地不明	域内2泊	域外2泊	域内外各1泊	2泊宿泊地不明	3泊以上
-	全体	9,000	48.4%	9.3%	13.3%	0.9%	3.2%	7.9%	3.1%	1.1%	12.7%
1	甲信越・北陸	4,316	77.7%	5.7%	7.9%	0.6%	1.0%	2.8%	0.7%	0.4%	3.2%
2	首都圏	2,595	18.1%	12.6%	18.8%	1.2%	6.4%	13.6%	5.4%	1.7%	22.3%
3	北関東	912	47.9%	9.8%	16.4%	1.4%	2.8%	8.5%	2.8%	1.2%	9.4%
4	東海	680	12.8%	17.5%	24.2%	1.7%	4.2%	13.4%	6.6%	2.5%	17.0%
5	近畿	306	****	12.3%	10.9%	****	****	16.8%	7.8%	****	40.3%
-	その他	190	****	7.2%	9.4%	****	****	11.7%	7.0%	****	55.3%

- 甲信越・北陸の発地者が48.0%を占め、次いで首都圏、北関東発地者が多い。

■ 全体との比較
- 甲信越・北陸発地者の女性10～49歳が多い。また、首都圏の男性35歳以上、北関東の男性50歳以上も多い。
- 甲信越・北陸発地者は日帰り旅程者が顕著に多い。首都圏発地者は域内1～２泊の旅程者が多く、域外１～２泊、３泊以上の旅程者が顕著に多い。北関東発地者は域外１泊の旅程者が多い。

上田広域エリア来訪者 発地者数・構成比（都道府県別）

【来訪者数・構成比】

順位	発地都道府県	来訪者数	構成比
1	長野県	3,830	42.6%
2	東京都	978	10.9%
3	埼玉県	749	8.3%
4	群馬県	632	7.0%
5	神奈川県	528	5.9%
6	愛知県	382	4.2%
7	千葉県	340	3.8%
8	新潟県	189	2.1%
9	茨城県	149	1.7%
10	静岡県	140	1.6%
-	その他	1,083	12.0%
-	合計	9,000	100.0%

【性年齢層別 構成比】

順位	発地都道府県	来訪者数	男性			女性		
			10～34歳	35～49歳	50歳以上	10～34歳	35～49歳	50歳以上
-	全体	9,000	15.1%	16.1%	22.1%	14.0%	14.3%	18.4%
1	長野県	3,830	15.4%	14.3%	17.9%	17.2%	16.2%	19.0%
2	東京都	978	14.2%	17.8%	22.7%	13.5%	14.7%	17.1%
3	埼玉県	749	15.1%	17.8%	25.0%	11.8%	11.9%	18.3%
4	群馬県	632	17.2%	15.1%	26.6%	12.9%	11.1%	17.2%
5	神奈川県	528	15.6%	19.2%	23.1%	10.1%	14.5%	17.5%
-	その他	2,284	14.4%	17.3%	26.2%	10.6%	12.8%	18.7%

【旅程別 構成比】

順位	発地都道府県	来訪者数	日帰り	域内1泊	域外1泊	1泊宿泊地不明	域内2泊	域外2泊	域内外各1泊	2泊宿泊地不明	3泊以上
-	全体	9,000	48.4%	9.3%	13.3%	0.9%	3.2%	7.9%	3.1%	1.1%	12.7%
1	長野県	3,830	83.3%	4.8%	6.3%	0.6%	0.7%	1.8%	****	****	2.0%
2	東京都	978	16.4%	13.6%	17.4%	1.0%	8.0%	12.3%	5.1%	1.9%	24.3%
3	埼玉県	749	25.8%	12.3%	20.5%	****	5.2%	12.8%	4.3%	****	17.4%
4	群馬県	632	61.7%	7.7%	13.7%	****	1.8%	5.9%	1.9%	****	5.5%
5	神奈川県	528	13.0%	13.1%	17.9%	****	6.5%	14.8%	6.8%	****	24.1%
-	その他	2,284	15.4%	13.4%	19.8%	****	4.4%	13.7%	****	2.3%	23.6%

- 長野県発地者が42.6%を占める。首都圏では東京発地者が最も多く、10.9%となった。

■ 全体との比較
- 長野県発地者は女性10～49歳が多い。東京都発地者は男性35～49歳が多い。埼玉県発地者は男性35歳以上が多い。
- 長野県発地者は日帰り旅程者が顕著に多い。東京都発地者は３泊以上が顕著に多く、域内外１～２泊も多い。埼玉県発地者は域外１泊が顕著に多く、域内１～２泊および域外２泊、３泊以上も多い。

■商品説明③　調査項目（発地分析）

調査対象者を居住地別×性年齢層別に集計。**旅行者がどこから来ているかを把握**。

＜発地イメージ＞

発地

地域

順位	発地地域	構成比
1	甲信越・北陸	48.0%
2	首都圏	28.8%
3	北関東	10.1%
4	東海	7.6%
5	近畿	3.4%

都道府県

順位	発地都道府県	構成比
1	長野県	42.6%
2	東京都	10.9%
3	埼玉県	8.3%
4	群馬県	7.0%
5	神奈川県	5.9%

市区町村

順位	発地市区町村	構成比
1	長野市	10.4%
2	佐久市	5.7%
3	千曲市	4.6%
4	松本市	4.1%
5	小諸市	3.8%

性年齢層

性別	年齢層	構成比
男性	10～34歳	15.1%
	35～49歳	16.1%
	50歳以上	22.1%
女性	10～34歳	14.0%
	35～49歳	14.3%
	50歳以上	18.4%

基本エリア＝上田地域広域

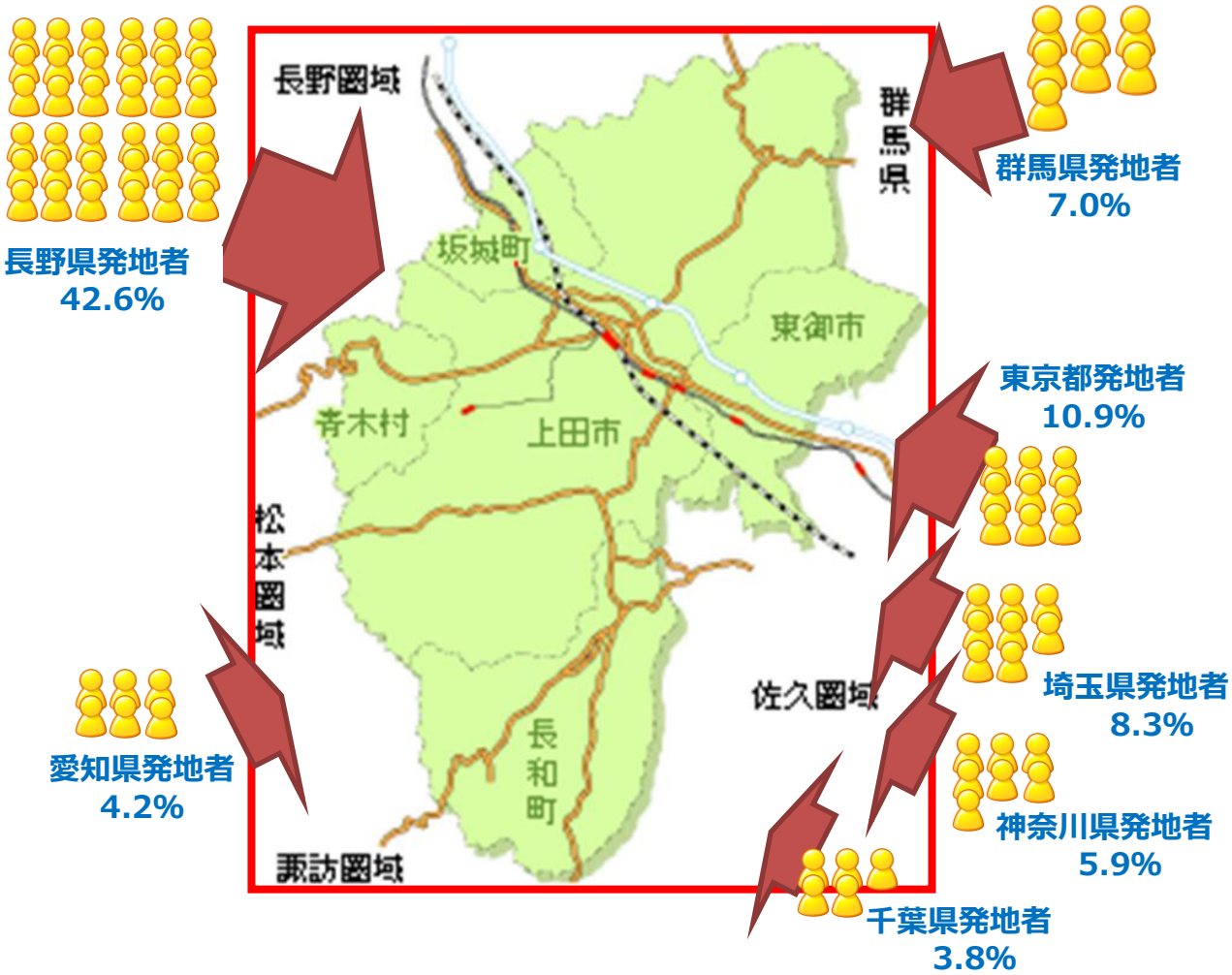

上田広域エリア来訪者 発地者数・構成比（市区町村別）

【来訪者数・構成比】

順位	発地市区町村	発地都道府県	来訪者数	構成比
1	長野市	長野県	935	10.4%
2	佐久市	長野県	512	5.7%
3	千曲市	長野県	416	4.6%
4	松本市	長野県	371	4.1%
5	小諸市	長野県	343	3.8%
6	横浜市	神奈川県	215	2.4%
7	嬬恋村	群馬県	141	1.6%
8	さいたま市	埼玉県	131	1.5%
9	安曇野市	長野県	121	1.3%
10	高崎市	群馬県	115	1.3%
11	名古屋市	愛知県	101	1.1%
12	須坂市	長野県	100	1.1%
13	塩尻市	長野県	92	1.0%
14	中野市	長野県	91	1.0%
15	練馬区	東京都	82	0.9%
16	御代田町	長野県	80	0.9%
17	川崎市	神奈川県	79	0.9%
18	前橋市	群馬県	75	0.8%
19	大田区	東京都	65	0.7%
20	茅野市	長野県	64	0.7%
-	その他		4,875	54.2%
-	合計		9,000	100.0%

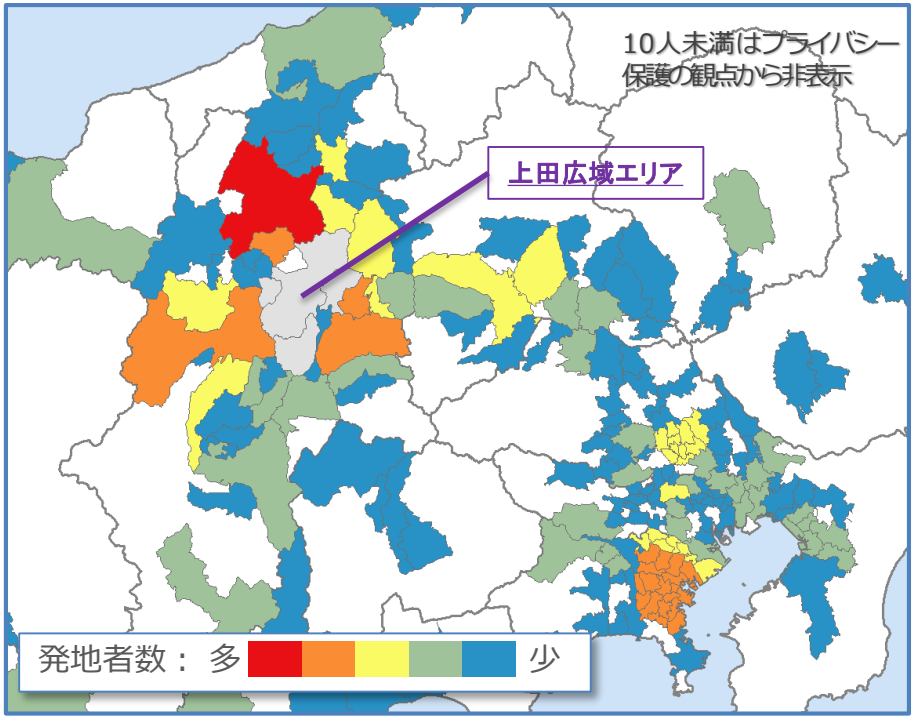

- 長野市からの発地者が10.4%と最も多く、佐久市、千曲市、松本市、小諸市と長野県内市町村が続く。
- 長野県外市区町村では横浜市の2.4%が最も多い。

旅程分析

上田広域エリア来訪者 旅程別 構成比

旅程

旅程	域内／域外宿泊	構成比※1
日帰り	-	48.4%
1泊	域内1泊	9.3%
	域外1泊	13.3%
	1泊宿泊地不明	0.9%
2泊	域内2泊	3.2%
	域外2泊	7.9%
	域内外各1泊	3.1%
	2泊宿泊地不明	1.1%
3泊以上	-	12.7%

日帰り・宿泊比率

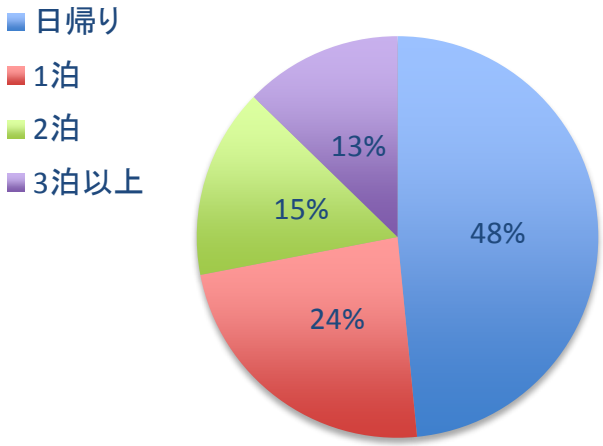

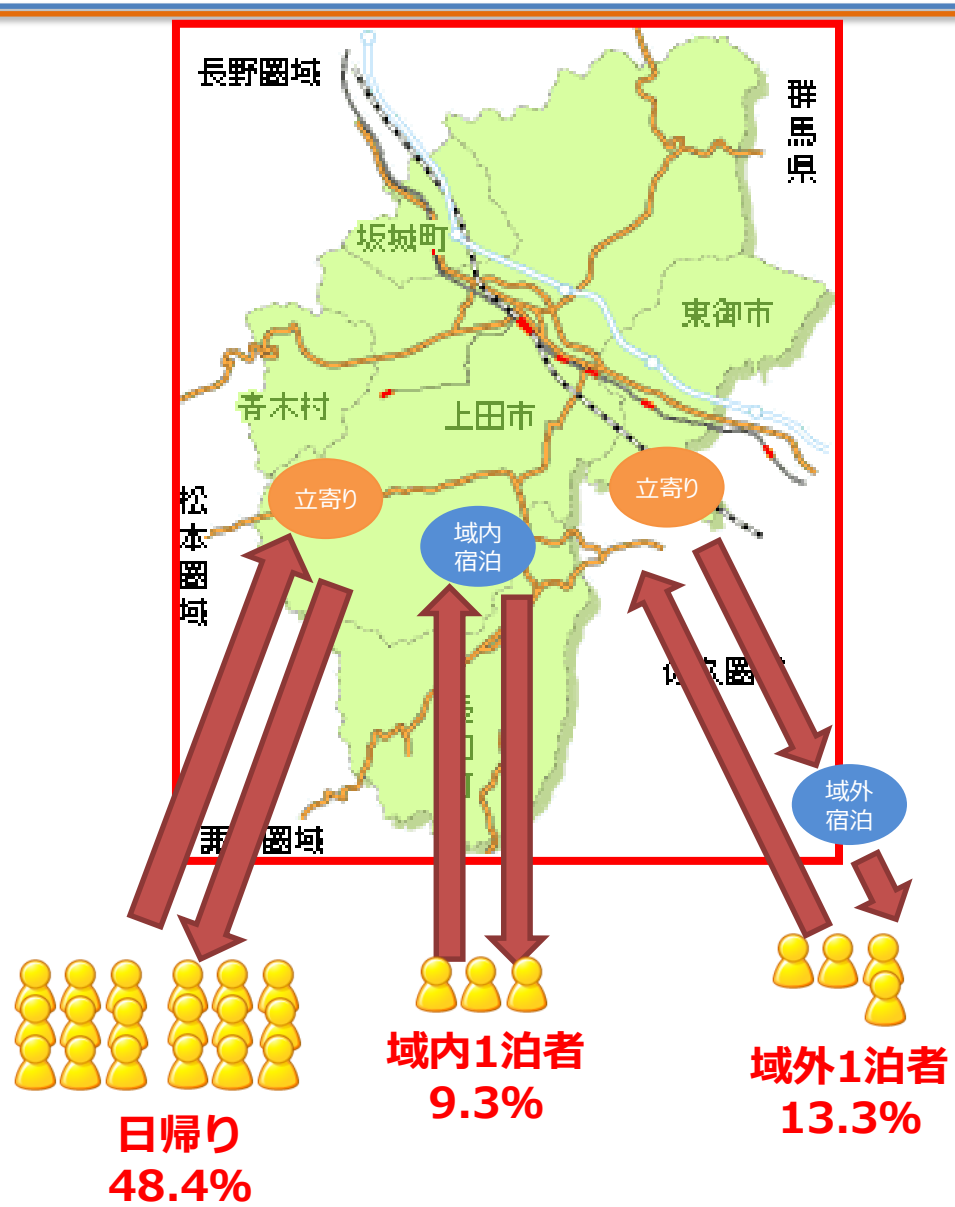

上田広域エリア来訪者 旅程別 性年齢層構成比

【性年齢層別構成比】

NO	旅程	来訪者数	男性			女性		
			10～34歳	35～49歳	50歳以上	10～34歳	35～49歳	50歳以上
-	全体	9,000	15.1%	16.1%	22.1%	14.0%	14.3%	18.4%
1	日帰り	4,355	15.3%	15.3%	20.4%	14.8%	15.4%	18.7%
2	域内1泊	833	14.9%	16.7%	22.8%	15.8%	12.5%	17.3%
3	域外1泊	1,196	14.6%	18.1%	23.9%	12.5%	12.1%	18.9%
4	1泊宿泊地不明	84	14.0%	20.2%	29.5%	****	****	20.7%
5	域内2泊	292	17.1%	13.6%	19.5%	18.1%	15.9%	15.7%
6	域外2泊	714	13.1%	17.2%	24.7%	11.4%	13.9%	19.6%
7	域内外各1泊	278	16.7%	18.2%	27.7%	8.9%	12.4%	16.1%
8	2泊宿泊地不明	103	17.4%	18.2%	21.6%	****	****	18.6%
9	3泊以上	1,145	15.4%	15.1%	23.0%	13.8%	14.6%	18.1%

■ 全体との比較

- 日帰り者は女性35～49歳が多い。
- 1泊者について、域内1泊は女性10～34歳が多く、域外１泊は男性35歳以上が多い。
- 2泊者について、域内2泊は男性10～34歳、女性10～49歳が多い。域外２泊は男性35歳以上、女性50歳以上が多い。
- 域内外各１泊者について、男性10～49歳が多く、男性50歳以上が顕著に多い。

宿泊地分析

上田広域エリア来訪者 宿泊人泊数・構成比（市区町村）

KDDI × コロプラ

宿泊地

順位	市区町村	構成比※2
1	上田市	25.6%
2	長野市	5.0%
3	松本市	4.2%
4	東御市	4.0%
5	長和町	3.6%

域内宿泊人泊構成比※2	33.6%
域外宿泊人泊構成比※2	66.4%

※2 母数＝全体来訪者の総宿泊人泊数

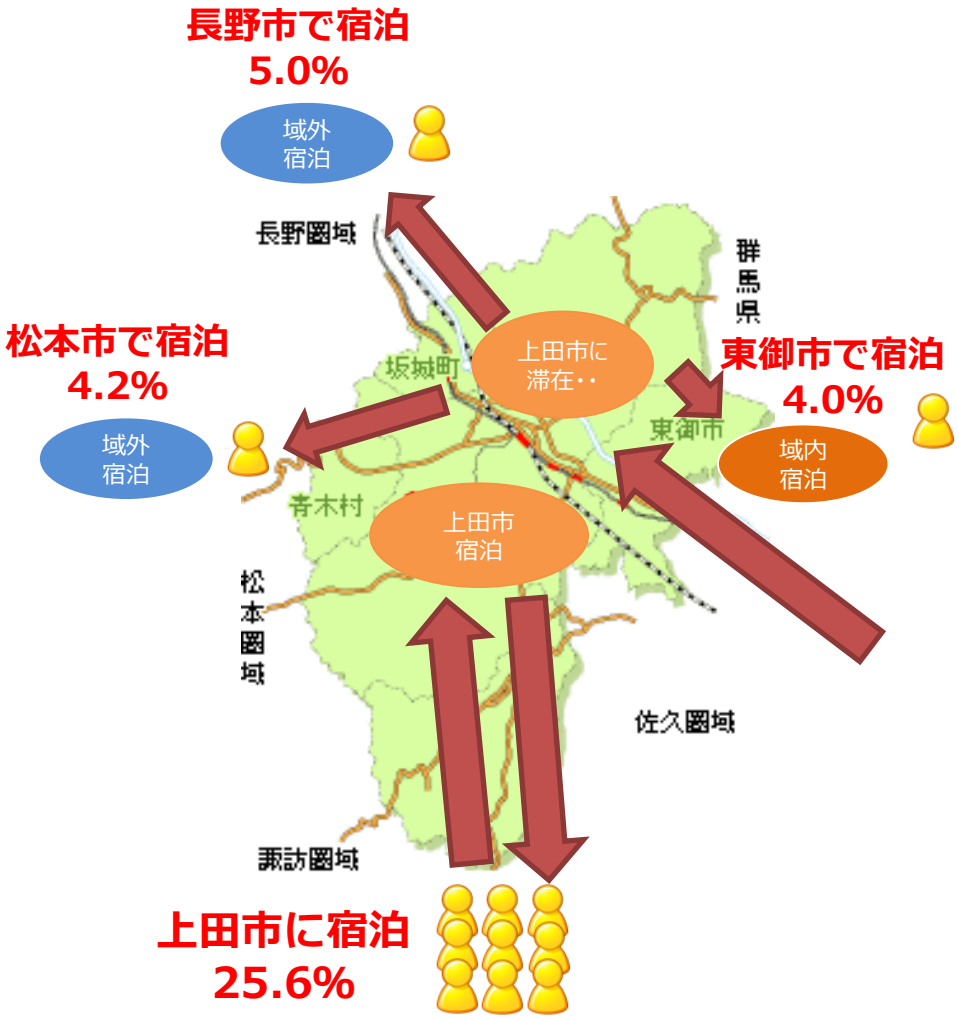

引用：KDDI×コロプラ　観光動態調査レポート

上田広域エリア来訪者 宿泊人泊数・構成比（市区町村）

【宿泊人泊数・構成比】

順位	市区町村	都道府県	宿泊人泊数	構成比
1	上田市	長野県	2,237	25.6%
2	長野市	長野県	435	5.0%
3	松本市	長野県	371	4.2%
4	東御市	長野県	347	4.0%
5	長和町	長野県	313	3.6%
6	茅野市	長野県	303	3.5%
7	軽井沢町	長野県	254	2.9%
8	千曲市	長野県	244	2.8%
9	佐久市	長野県	222	2.5%
10	立科町	長野県	185	2.1%
11	嬬恋村	群馬県	170	1.9%
12	小諸市	長野県	150	1.7%
13	諏訪市	長野県	111	1.3%
14	須坂市	長野県	109	1.2%
15	山ノ内町	長野県	103	1.2%
16	安曇野市	長野県	103	1.2%
17	草津町	群馬県	95	1.1%
18	北杜市	山梨県	70	0.8%
19	富山市	富山県	66	0.8%
20	妙高市	新潟県	59	0.7%
-	その他		2,804	32.0%
-	合計		8,751	100.0%

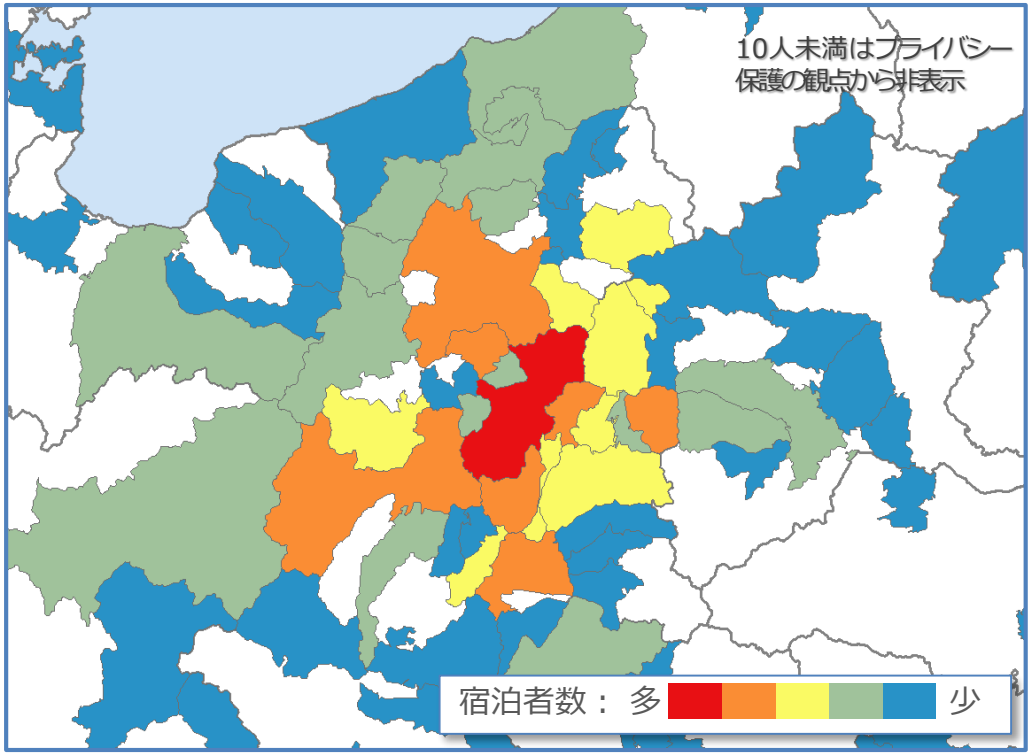

- 上田市内での宿泊が最も多く25.6%であり、上位20位中上田広域エリアに含まれる３市町（上田市、東御市、長和町）で33.2%を占める。
- 長野県内で宿泊が多い市町村は長野市、松本市。
- 長野県外で宿泊が多い市町村は嬬恋村、草津町。
- 合計値：上田広域エリア来訪者（宿泊者）の宿泊人泊数合計。

上田広域エリア来訪者 性年齢層別 宿泊人泊数構成比

【性年齢層別 宿泊人泊数・構成比】

順位	宿泊市区町村	都道府県	宿泊人泊数	男性			女性		
				10～34歳	35～49歳	50歳以上	10～34歳	35～49歳	50歳以上
-	全体		8,751	15.4%	16.1%	23.6%	13.2%	13.7%	17.9%
1	上田市	長野県	2,237	19.1%	15.0%	19.4%	16.6%	14.2%	15.8%
2	長野市	長野県	435	11.9%	17.4%	24.7%	15.8%	13.8%	16.4%
3	松本市	長野県	371	11.9%	18.0%	24.1%	13.1%	11.0%	22.0%
4	東御市	長野県	347	16.5%	16.6%	22.5%	20.3%	11.5%	12.6%
5	長和町	長野県	313	12.8%	14.8%	25.6%	8.7%	17.2%	20.9%
6	茅野市	長野県	303	12.6%	15.3%	23.5%	8.9%	16.2%	23.5%
7	軽井沢町	長野県	254	10.1%	11.1%	26.4%	5.0%	13.1%	34.2%
8	千曲市	長野県	244	12.1%	12.0%	23.5%	17.9%	13.8%	20.7%
9	佐久市	長野県	222	13.4%	12.7%	24.9%	18.5%	12.7%	17.8%
10	立科町	長野県	185	12.8%	15.9%	24.2%	10.8%	17.3%	18.9%
11	嬬恋村	群馬県	170	9.2%	15.0%	23.6%	12.1%	13.8%	26.4%
12	小諸市	長野県	150	13.7%	17.4%	23.7%	11.9%	12.6%	20.6%
13	諏訪市	長野県	111	11.7%	16.8%	27.9%	12.1%	14.5%	17.0%
14	須坂市	長野県	109	****	21.0%	16.0%	****	25.6%	17.4%
15	山ノ内町	長野県	103	12.8%	15.0%	21.4%	16.0%	11.1%	23.7%
16	安曇野市	長野県	103	24.9%	15.5%	20.3%	10.1%	10.4%	18.9%
17	草津町	群馬県	95	****	****	29.1%	****	14.7%	30.8%
18	北杜市	山梨県	70	****	****	19.0%	21.6%	20.0%	16.6%
19	富山市	富山県	66	29.8%	****	****	16.4%	****	****
20	妙高市	新潟県	59	****	****	28.7%	****	17.3%	19.8%
-	その他		2,804	15.5%	18.4%	****	10.7%	****	****

■ 全体との比較

【上田広域エリア】

- 上田市への宿泊は男女ともに10～34歳が多い。
- 東御市への宿泊は女性10～34歳が顕著に多く、男性10～34歳も多い。
- 長和町への宿泊は男性50歳以上および女性35歳以上が多い。

【上田広域エリア外】

- 長野市は男性35歳以上および女性10～34歳が多い。
- 松本市は。男性35～49歳および女性50歳以上が多い。
- 全体値：上田広域エリア来訪者（宿泊者）の宿泊人泊数合計。

滞在時間分析

上田広域エリア来訪者 上田広域エリア内滞在時間

【性年齢層別 滞在時間】

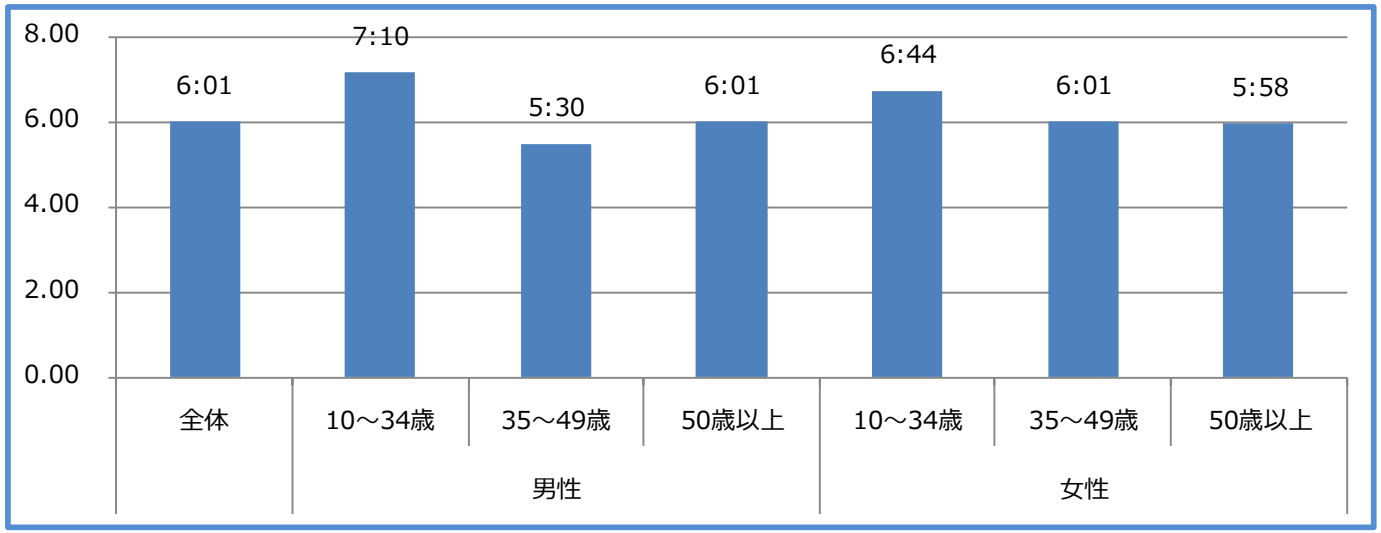

【旅程・カレンダー別 滞在時間】

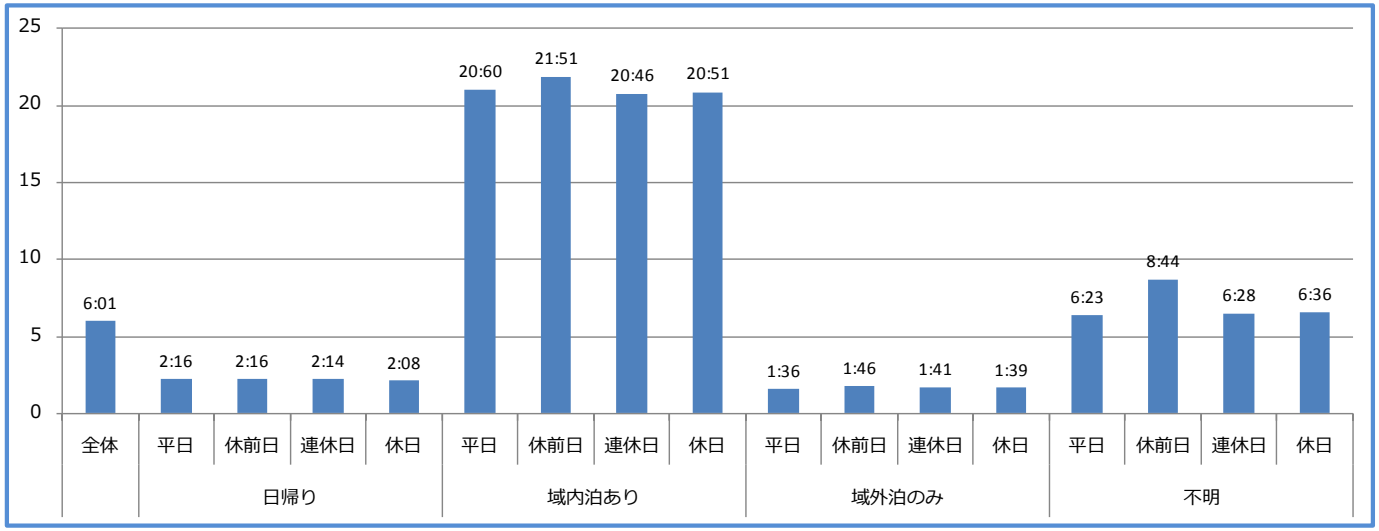

- 性年齢層別では男女ともに10～34歳の滞在時間が長い。
- 旅程別では、域内泊ありの旅程が他の旅程に比べて突出して滞在時間が長い。

上田広域エリア来訪者 観光エリア別来訪者数

【性年齢層別 来訪者数】

順位	観光エリア名	来訪者数	男性			女性		
			10～34歳	35～49歳	50歳以上	10～34歳	35～49歳	50歳以上
1	旧上田市	5,236	824	814	1,084	830	748	935
2	東御市	2,081	281	335	505	274	270	416
3	長和町	1,233	165	200	285	157	175	251
4	旧真田町	1,097	181	200	244	110	178	185
5	旧丸子町	926	150	139	234	109	105	187
6	旧武石村	627	87	92	141	84	86	136
7	青木村	153	18	28	32	21	25	30
8								
9								
10								

【旅程・カレンダー別 来訪者数】

順位	観光エリア名	来訪者数	日帰り				域内泊あり				域外泊のみ				不明			
			平日	休前日	連休日	休日	平日	休前日	連休日	休日	平日	休前日	連休日	休日	平日	休前日	連休日	休日
1	旧上田市	5,236	1,139	296	746	685	399	173	331	150	446	206	339	155	63	27	49	31
2	東御市	2,081	344	77	228	200	171	83	120	61	292	124	186	116	36	****	20	****
3	長和町	1,233	110	28	95	94	118	60	105	51	198	87	154	81	25	****	14	****
4	旧真田町	1,097	156	36	118	131	138	78	131	35	76	48	60	33	20	16	11	11
5	旧丸子町	926	181	39	97	91	133	57	104	45	62	32	42	18	12	****	****	****
6	旧武石村	627	49	****	68	48	67	32	64	34	76	36	84	33	13	****	****	****
7	青木村	153	26	****	17	13	21	12	12	****	10	****	****	****	****	****	****	****
8																		
9																		
10																		

- 「旧上田市」への来訪者数が最も多い。
- 来訪者数：各観光エリアの来訪者数。2箇所以上来訪者は各々の観光エリアでカウントされます。

上田広域エリア来訪者 観光エリア別滞在時間

【性年齢層別 滞在時間】

順位	観光エリア名	来訪者数	平均滞在時間	男性			女性		
				10～34歳	35～49歳	50歳以上	10～34歳	35～49歳	50歳以上
-	全体	-	4:47	5:48	4:25	4:43	5:25	4:56	4:38
1	旧真田町	1,097	9:29	17:41	9:05	8:23	10:01	9:33	8:08
2	旧丸子町	926	5:26	7:20	4:37	4:59	7:58	4:45	6:16
3	青木村	153	4:45	3:40	4:25	5:29	1:47	3:31	6:36
4	旧上田市	5,236	4:36	4:32	4:14	4:44	5:22	4:40	4:35
5	長和町	1,233	4:27	4:08	3:41	5:08	3:16	4:47	4:21
6	旧武石村	627	4:06	2:54	3:37	4:02	4:14	4:51	4:25
7	東御市	2,081	2:50	3:30	2:41	2:39	4:30	2:59	2:32
8									
9									
10									

【旅程別 滞在時間】

順位	観光エリア名	来訪者数	平均滞在時間	日帰り				域内泊あり				域外泊のみ				不明			
				平日	休前日	連休日	休日	平日	休前日	連休日	休日	平日	休前日	連休日	休日	平日	休前日	連休日	休日
-	全体	-	4:47	1:56	1:56	1:54	1:48	14:37	14:15	13:38	14:15	1:18	1:26	1:22	1:19	4:56	6:22	5:11	5:16
1	旧真田町	1,097	9:29	1:42	2:03	2:11	2:09	27:22	21:43	18:34	22:59	1:52	2:23	2:32	1:57	14:59	13:12	13:11	11:59
2	旧丸子町	926	5:26	2:05	1:58	1:59	1:32	11:58	14:07	10:56	13:40	1:18	1:18	1:02	1:01	4:31	11:21	5:54	9:26
3	青木村	153	4:45	1:58	2:01	1:57	1:04	10:47	8:09	11:49	11:31	1:09	0:46	0:44	0:46	0:36	8:55	31:45	6:00
4	旧上田市	5,236	4:36	2:06	2:04	2:08	1:58	16:09	15:21	15:24	14:25	1:23	1:36	1:32	1:33	4:49	6:35	3:49	4:22
5	長和町	1,233	4:27	1:26	1:17	1:13	1:17	11:54	12:23	11:19	15:31	1:13	1:20	1:05	1:11	4:13	3:32	6:03	2:53
6	旧武石村	627	4:06	1:30	0:55	0:56	1:14	11:49	7:45	9:36	11:26	1:08	1:04	1:12	1:11	3:16	2:04	1:44	0:48
7	東御市	2,081	2:50	1:39	1:46	1:32	1:33	7:14	9:50	9:26	9:52	1:08	0:60	1:03	1:03	1:42	0:44	3:06	3:31
8																			
9																			
10																			

- 「旧真田町」が最も滞在時間が長い。
- 来訪者数：各観光エリアの来訪者数。2箇所以上来訪者は各々の観光エリアでカウントされます。

時間帯別流入出分析

上田広域エリア来訪者 時間帯別流入出者数・滞在者数

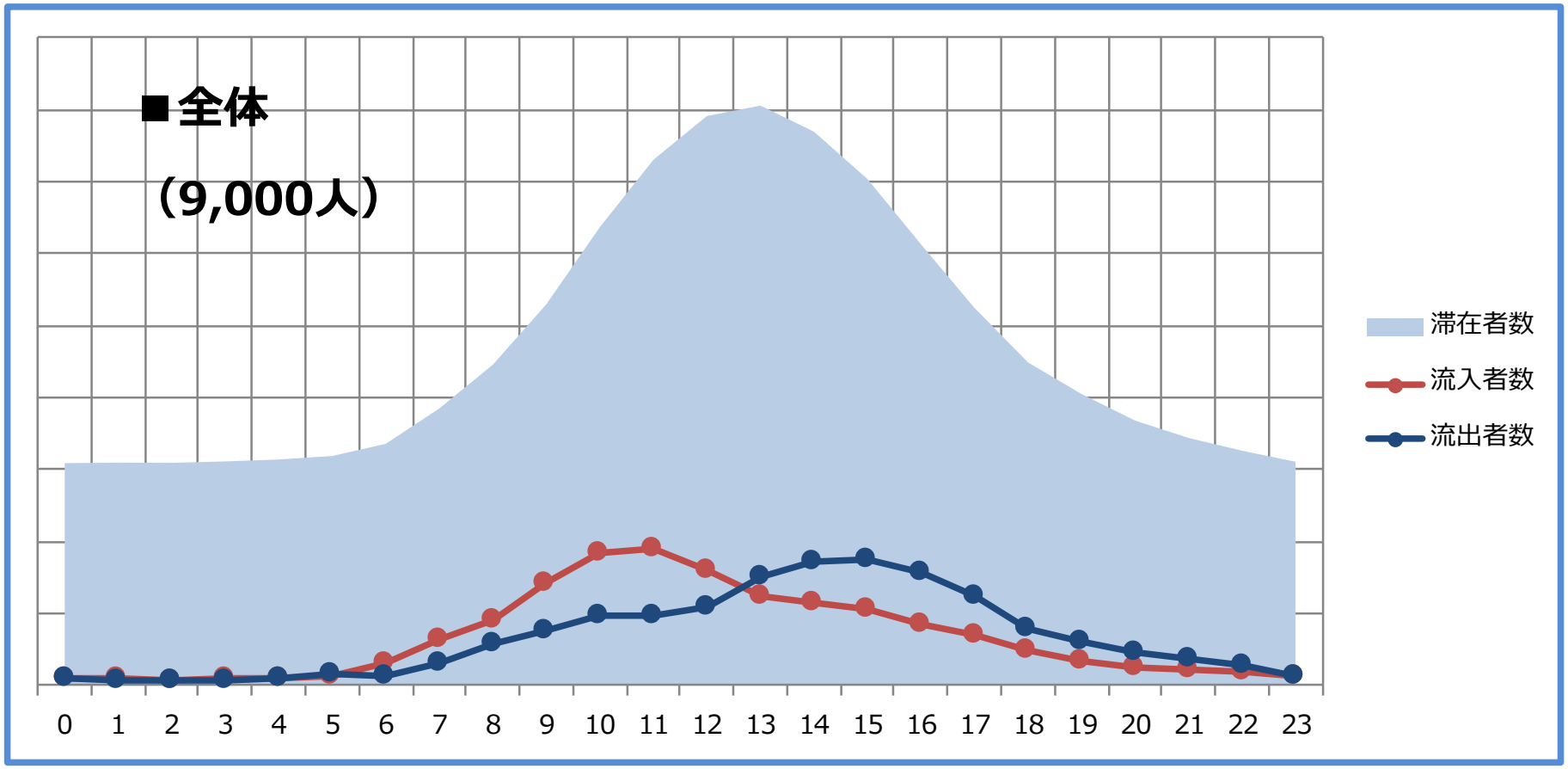

- 滞在者のピークタイムは、10～16時台。

上田広域エリア来訪者 時間帯別流入出者数・滞在者数（日帰り）

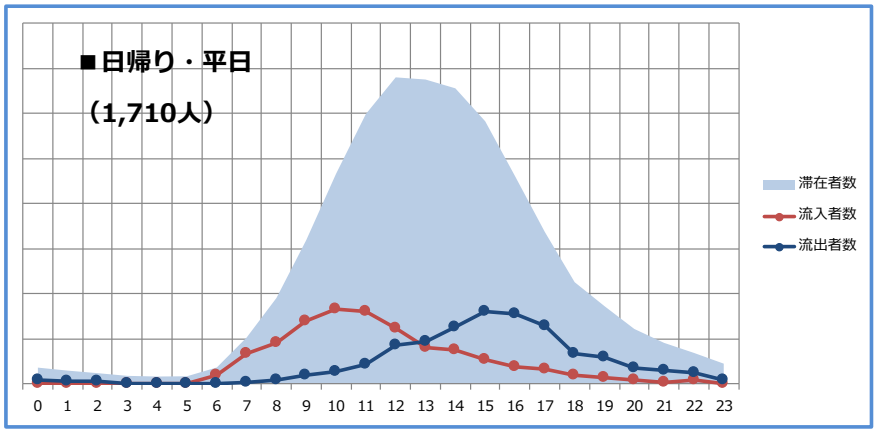

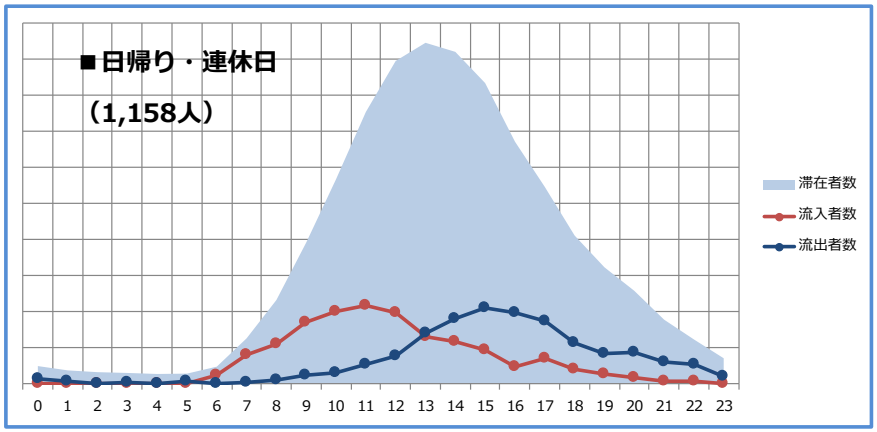

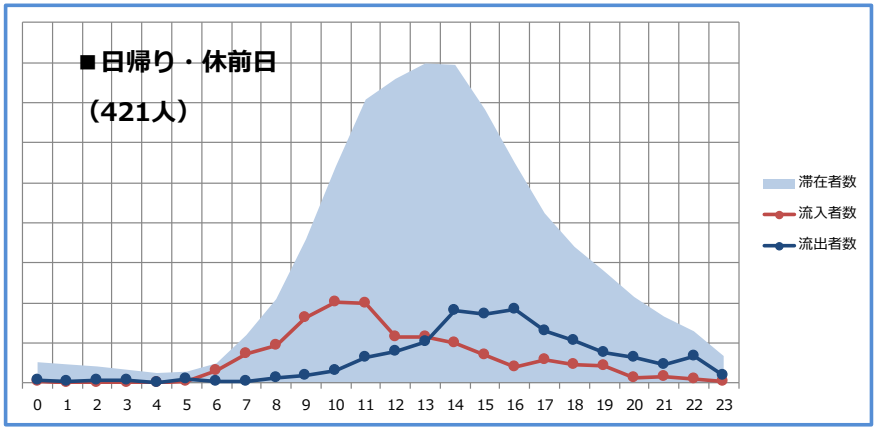

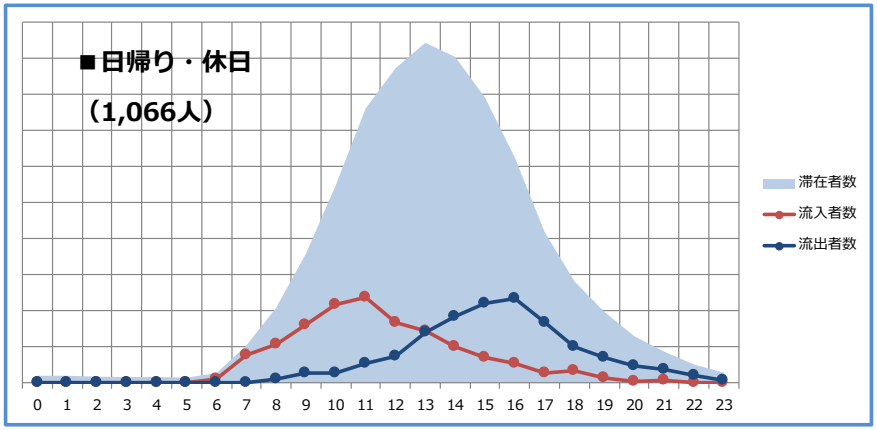

- カレンダー別の滞在者ピークタイムには大きな差がない。

上田広域エリア来訪者 時間帯別流入出者数・滞在者数（域内泊あり）

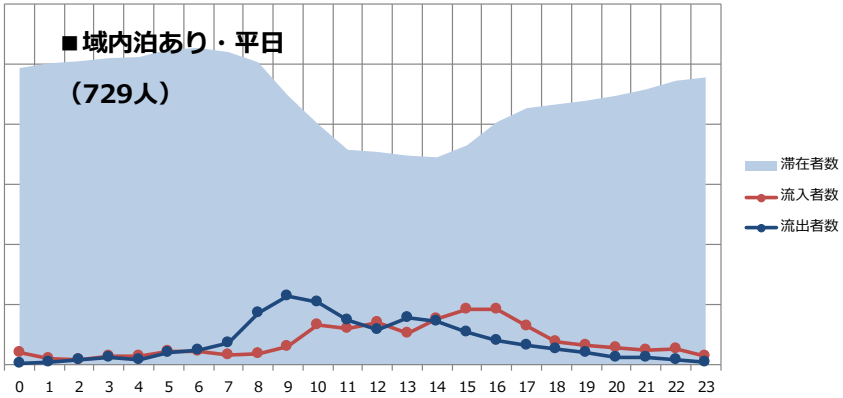

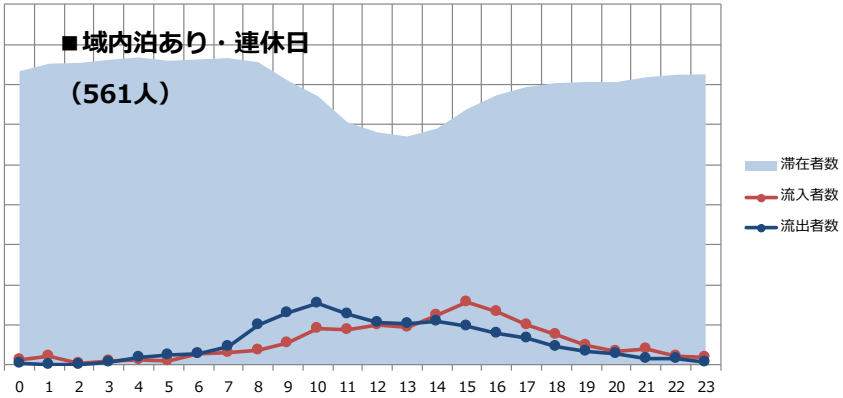

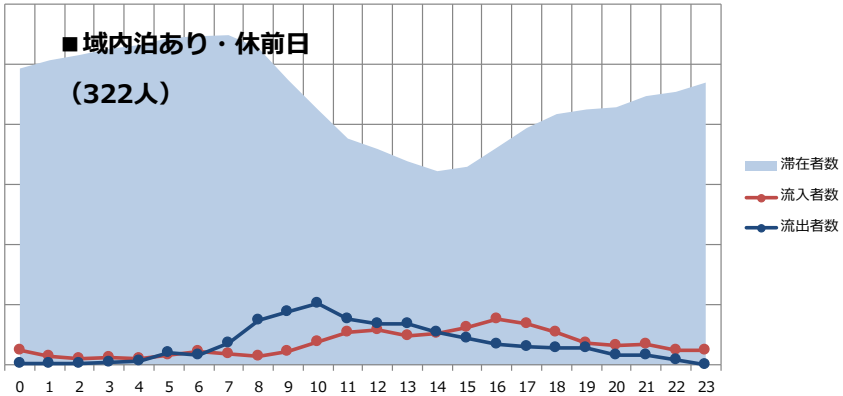

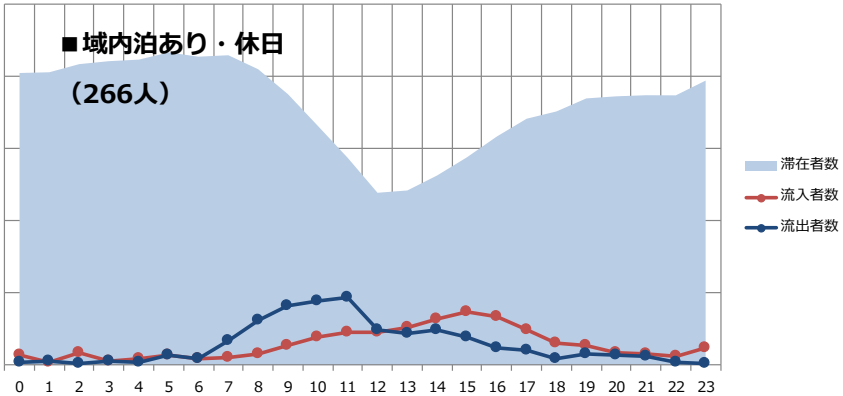

- 連休日は、平日・休前日・休日と比較して、全体を通して滞在者数が多い。

上田広域エリア来訪者 時間帯別流入出者数・滞在者数（域外泊のみ）

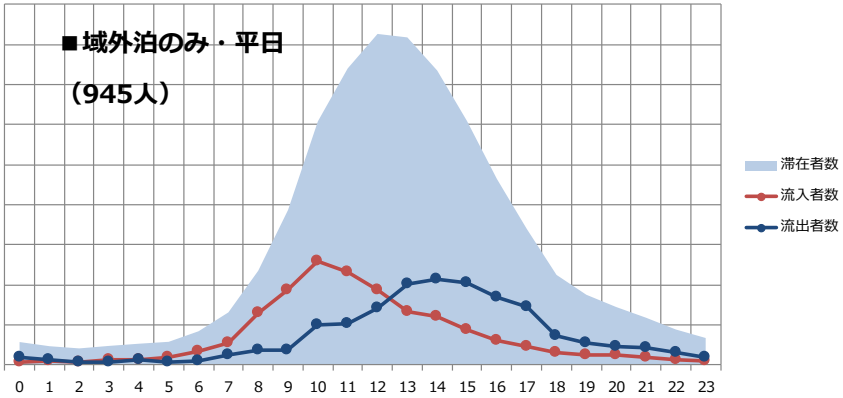

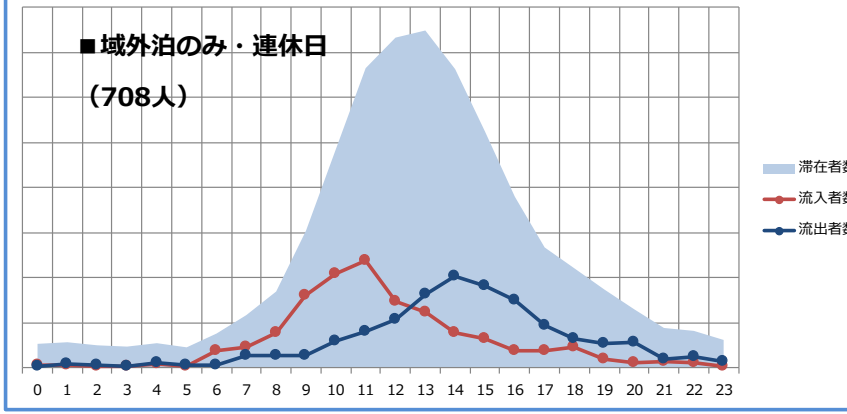

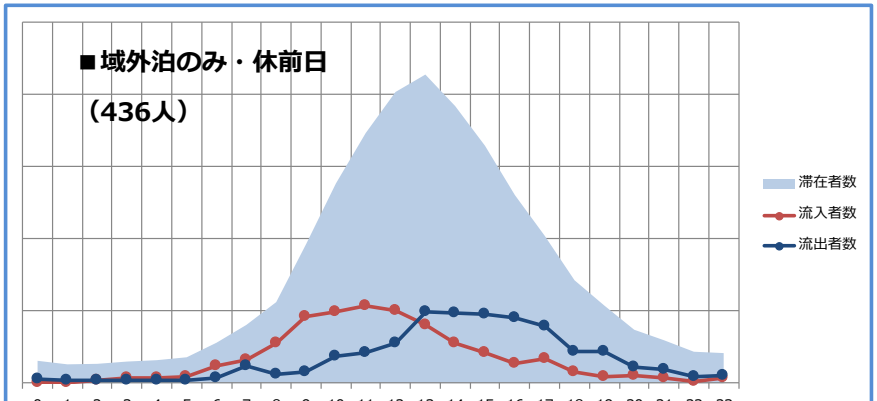

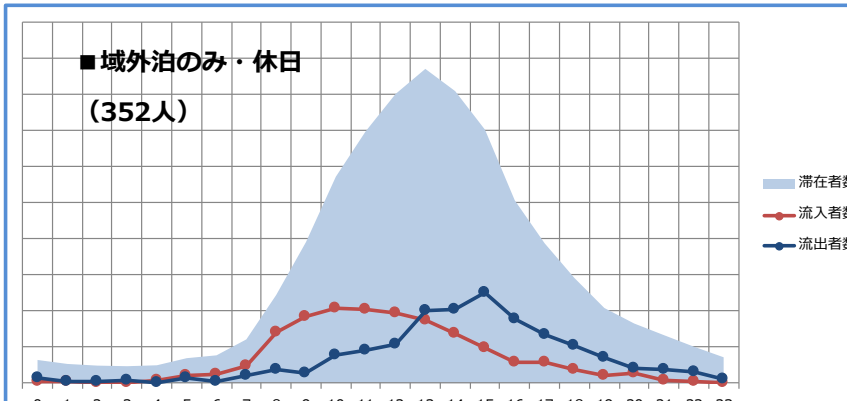

- カレンダー別の滞在者ピークタイムには大きな差がない。

上田広域エリア来訪者 時間帯別流入出者数・滞在者数（性年齢層別）

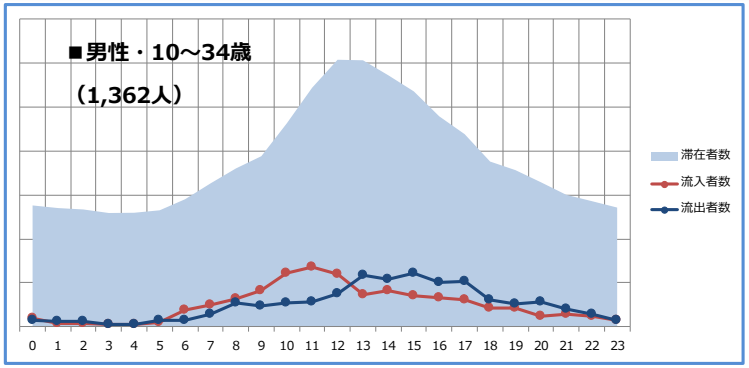

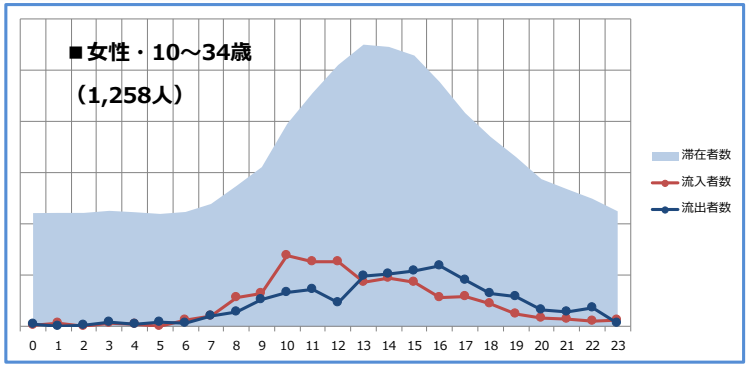

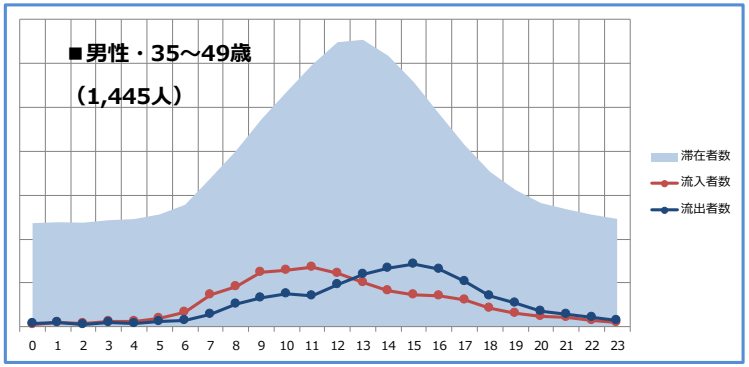

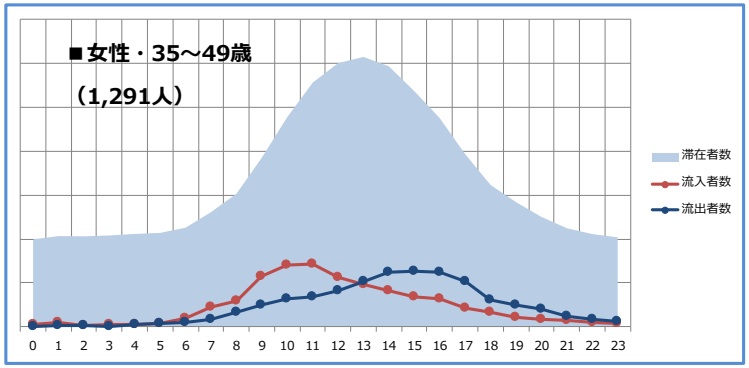

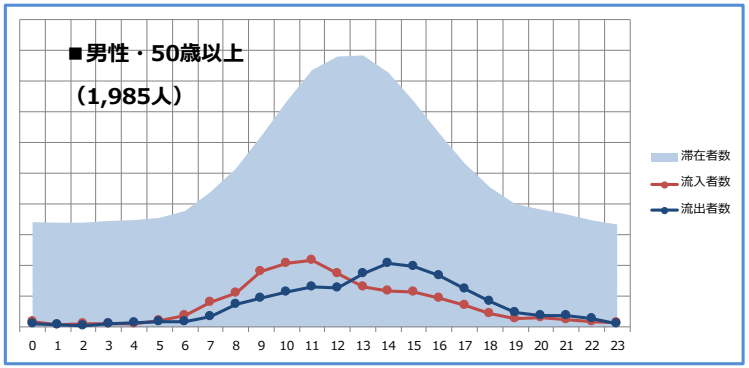

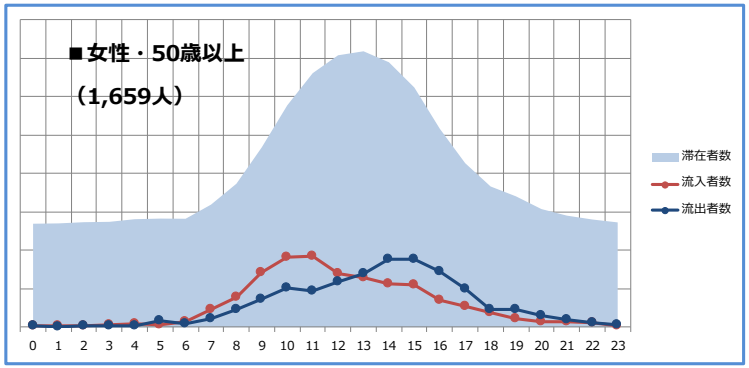

- 性年齢層別の滞在者ピークタイムには大きな差がない。

周遊分析

上田広域エリア来訪者 観光エリア平均周遊箇所数

【性年齢層別 平均周遊箇所数】

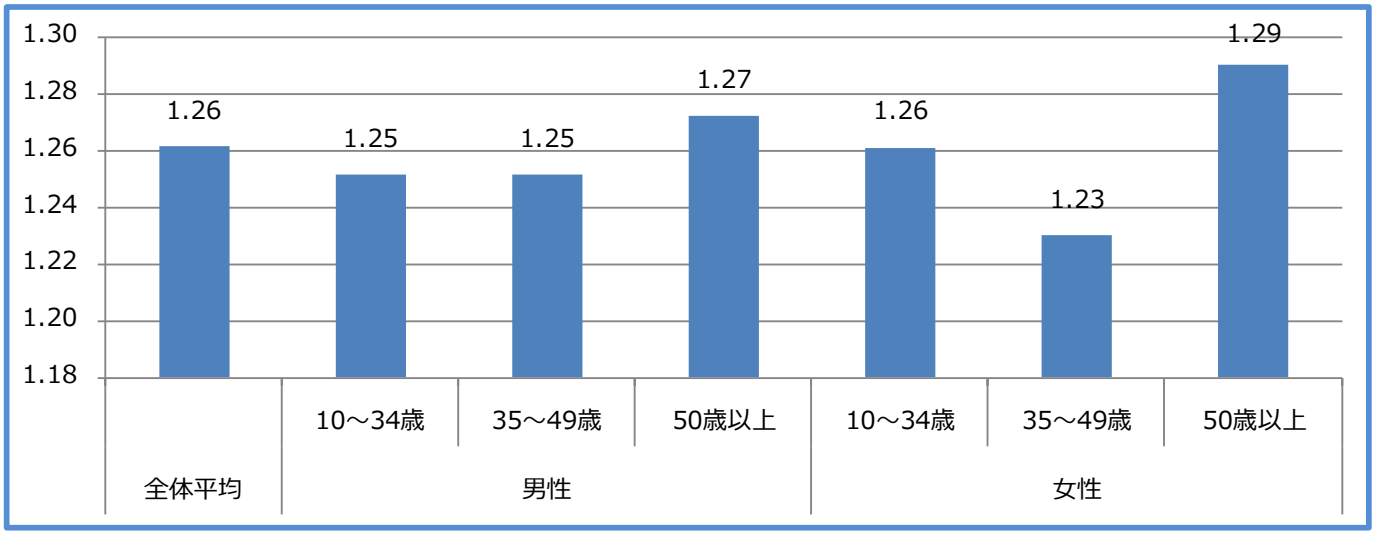

【旅程別 平均周遊箇所数】

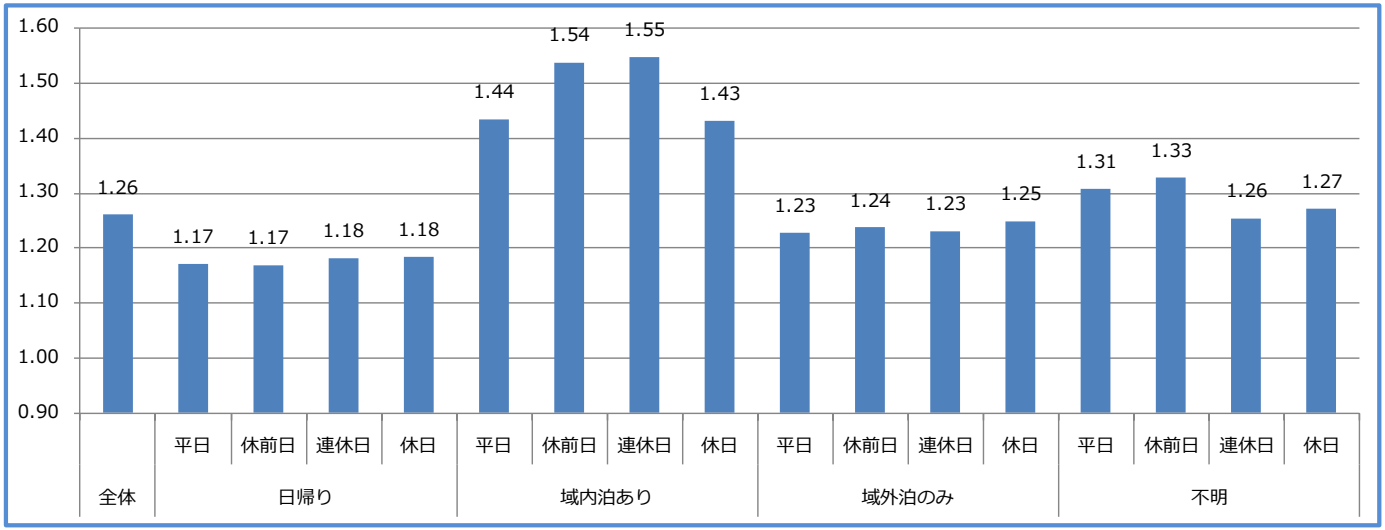

- 上田広域エリア来訪者の観光エリア平均周遊箇所数は1.26箇所となった。
- 性年齢層別では、男女ともに50歳以上が平均周遊箇所数が多い。
- 旅程では、日帰り者より宿泊者の方が平均周遊箇所数が多い。
- 域内泊ありと域外泊のみを比較すると、域内泊ありの方が平均周遊箇所数が多い。

上田広域エリア来訪者 観光エリア周遊ルートランキング

【複数観光エリア来訪者 周遊ルートランキング】2箇所以上来訪者：2,012人　1箇所来訪者：6,988人

順位	周遊コース	来訪者数	構成比
1	旧上田市 ⇔ 東御市	444	22.1%
2	旧上田市 ⇔ 旧真田町	274	13.6%
3	旧上田市 ⇔ 旧丸子町	232	11.5%
4	旧武石村 ⇔ 長和町	209	10.4%
5	旧上田市 ⇔ 長和町	125	6.2%
6	旧丸子町 ⇔ 東御市	87	4.3%
7	旧真田町 ⇔ 東御市	85	4.2%
8	旧上田市 ⇔ 青木村	58	2.9%
9	旧上田市 ⇔ 旧武石村	48	2.4%
10	旧上田市 ⇔ 旧丸子町 ⇔ 東御市	45	2.2%
11	東御市 ⇔ 長和町	42	2.1%
12	旧丸子町 ⇔ 長和町	37	1.8%
13	旧上田市 ⇔ 旧真田町 ⇔ 東御市	35	1.7%
14	旧上田市 ⇔ 旧武石村 ⇔ 長和町	25	1.2%
15	旧丸子町 ⇔ 旧武石村	22	1.1%
16	旧上田市 ⇔ 旧丸子町 ⇔ 旧真田町	19	0.9%
17	旧上田市 ⇔ 旧丸子町 ⇔ 長和町	18	0.9%
18	旧真田町 ⇔ 長和町	16	0.8%
19	旧上田市 ⇔ 旧丸子町 ⇔ 旧武石村	15	0.8%
20	旧武石村 ⇔ 東御市	15	0.7%
-	その他	161	8.0%
-	合計	2,012	100.0%

- 複数観光エリア来訪者の周遊ルートは、「旧上田市」⇔「東御市」が22.1%と最も多い。
- 複数観光エリア周遊ルート上位5のうち、4ルートが「旧上田市」を含むルートとなった。
- 合計値：上田広域エリア来訪者のうち、2箇所以上観光エリアを来訪した人の合計。

上田広域エリア来訪者 エリア周遊ルートランキング

順位	周遊コースTOP5	構成比
1	旧上田市 ⇔ 東御市	22.1%
2	旧上田市 ⇔ 旧真田町	13.6%
3	旧上田市 ⇔ 旧丸子町	11.5%
4	旧武石村 ⇔ 長和町	10.4%
5	旧上田市 ⇔ 長和町	6.2%

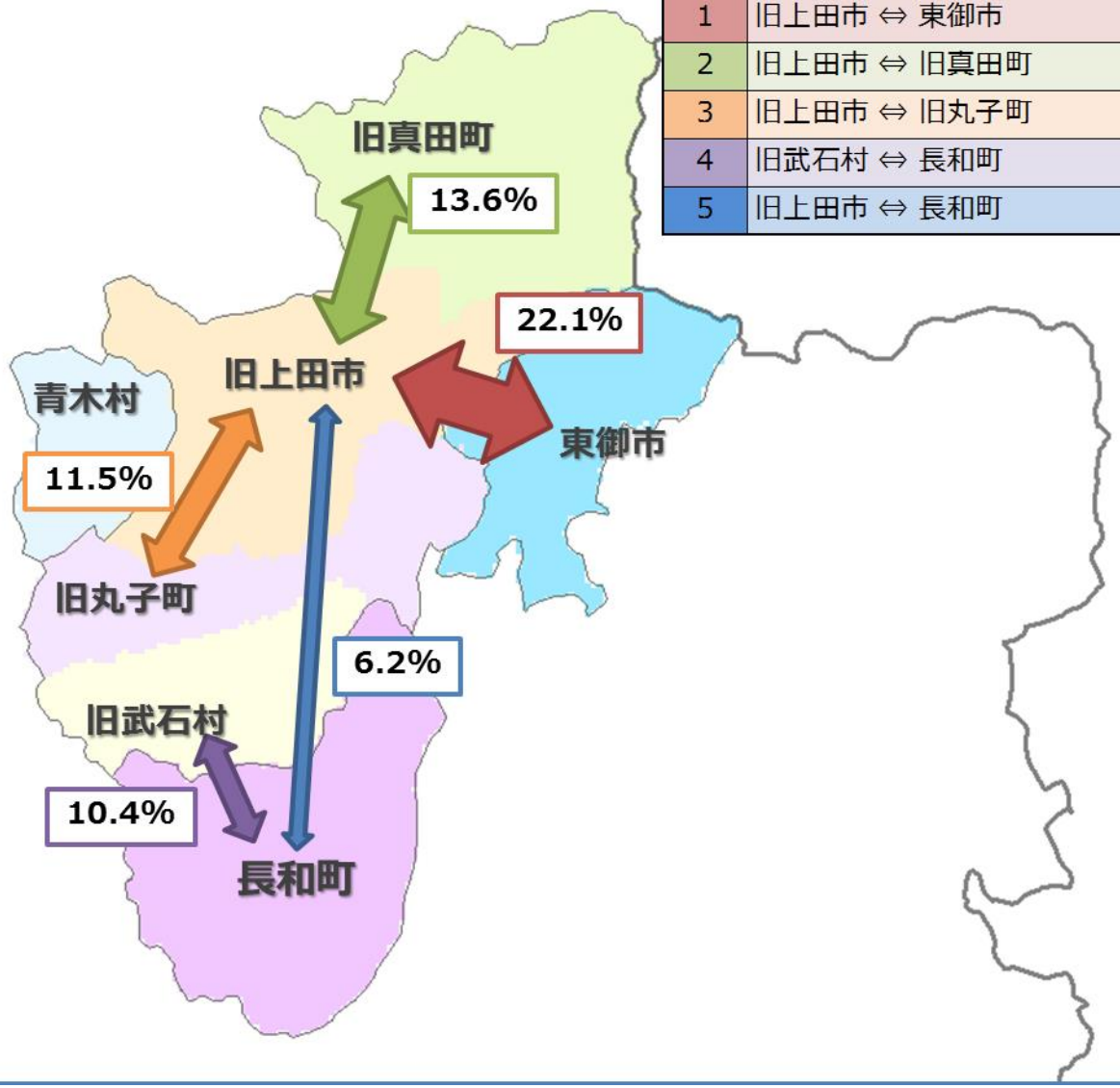

流入経路分析

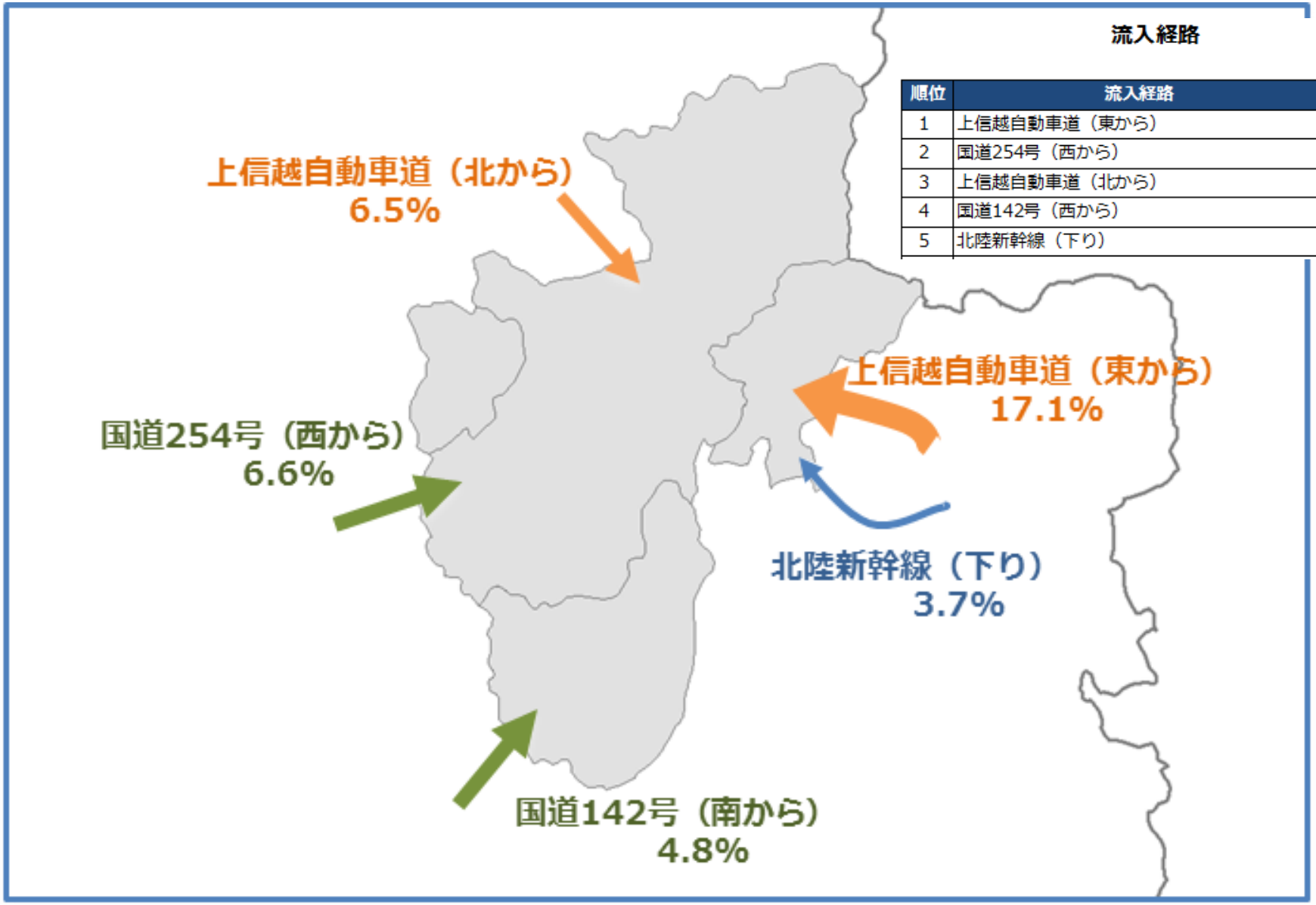

流入経路

順位	流入経路	構成比
1	上信越自動車道（東から）	17.1%
2	国道254号（西から）	6.6%
3	上信越自動車道（北から）	6.5%
4	国道142号（西から）	4.8%
5	北陸新幹線（下り）	3.7%

上田広域エリア来訪者 流入経路別来訪者数・構成比

【性年齢層別 来訪者数・構成比】

順位	流入経路名	流入箇所	来訪者数	構成比	男性			女性		
					10～34歳	35～49歳	50歳以上	10～34歳	35～49歳	50歳以上
-	全体	-	9,000	100.0%	15.1%	16.1%	22.1%	14.0%	14.3%	18.4%
1	上信越自動車道（東から）	小諸市	1,537	17.1%	14.2%	18.2%	23.9%	12.2%	14.2%	17.4%
2	国道254号（西から）	松本市	597	6.6%	14.6%	17.3%	21.5%	15.6%	14.1%	17.0%
3	上信越自動車道（北から）	坂城町	586	6.5%	12.9%	19.3%	23.1%	11.6%	16.5%	16.5%
4	国道142号（南から）	諏訪郡	428	4.8%	14.0%	17.6%	21.8%	10.7%	15.9%	20.0%
5	北陸新幹線（下り）	佐久市	336	3.7%	12.9%	13.5%	24.1%	17.9%	11.3%	20.4%
6										
7										
8										
9										
10										
-	不明・その他		5,516	61.3%	15.9%	15.0%	21.4%	14.6%	14.3%	18.8%

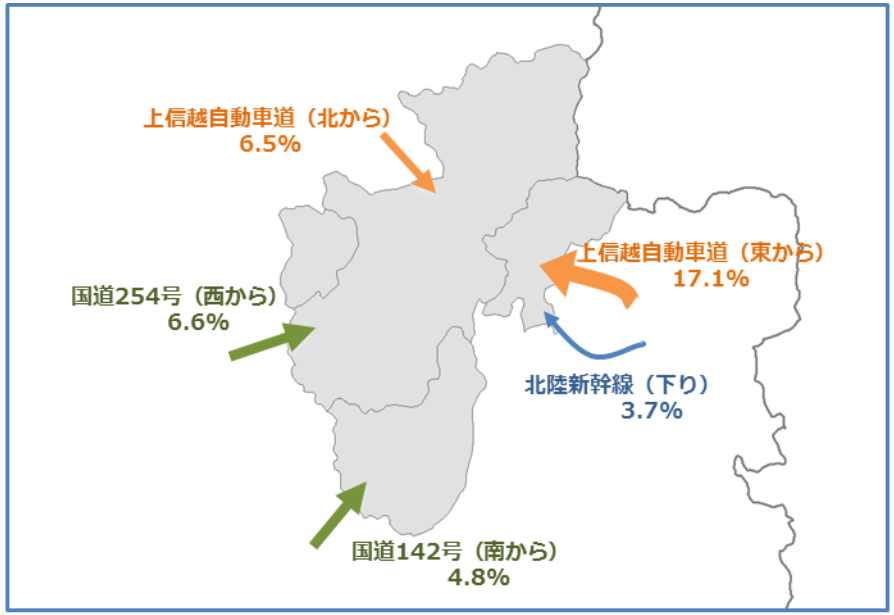

- 主要流入経路では、「上信越自動車道（東から）」からの流入者が17.1%で最も多い。
- 「上信越自動車道（東から）」は男性35歳以上が多い。
- 「国道254号（西から）」は男性35～49歳、女性10～34歳が多い。
- 「上信越自動車道（北から）」は男性35歳以上、女性35～49歳が多い。

上田広域エリア内
観光スポット分析

上田広域エリア来訪者 観光スポット別来訪者数

【性年齢層別 来訪者数】

順位	観光エリア名	来訪者数	男性			女性		
			10～34歳	35～49歳	50歳以上	10～34歳	35～49歳	50歳以上
1	上田城	537	65	78	124	70	95	105
2	上田市立美術館	348	47	48	34	99	80	41
3	真田の郷（御屋敷公園・本城跡等一帯）	346	54	60	81	37	52	62
4	別所温泉	307	41	27	75	43	33	88
5	美ヶ原高原美術館・道の駅美ヶ原高原	288	45	45	64	38	39	57
6	美ヶ原高原	274	37	37	63	33	35	70
7	菅平高原国際リゾートセンター近辺	252	56	52	38	22	52	32
8	道の駅雷電くるみの里	238	22	34	60	30	36	54
9	丸子温泉郷（鹿教湯・大塩・霊泉寺）	219	30	29	55	29	26	51
10	姫木平・鷹山エリア	202	23	37	39	28	39	35
11	長門温泉やすらぎの湯・道の駅マルメロの駅ながと	162	20	30	48	13	23	28
12	長門牧場	160	24	25	22	38	25	27
13	青木村全域	153	18	28	32	21	25	30
14	湯の丸高原	133	****	15	41	13	****	45
15	地蔵温泉十福の湯近辺	128	14	16	27	16	20	35
16	菅原高原スポーツランド・サニアパーク菅平	128	21	27	27	13	26	14
17	上田藩主居舘跡・真田十勇士モニュメント根津甚八	121	26	16	24	20	18	16
18	海野宿	79	****	****	19	****	11	27

- 「上田城」が最も来訪者数が多い。
- 来訪者数：各観光スポットの来訪者数。2箇所以上来訪者は各々の観光スポットでカウントされます。また、上田広域エリア来訪者のうち、観光スポットに来訪していない人は含まれません。

上田広域エリア来訪者 観光スポット別来訪者数

【旅程・カレンダー別 来訪者数】

順位	観光エリア名	来訪者数	日帰り				域内泊あり				域外泊のみ				不明			
			平日	休前日	連休日	休日	平日	休前日	連休日	休日	平日	休前日	連休日	休日	平日	休前日	連休日	休日
1	上田城	537	39	13	46	47	59	22	50	21	84	32	64	33	11	****	****	****
2	上田市立美術館	348	100	24	78	74	****	****	12	10	****	****	12	****	****	****	****	****
3	真田の郷（御屋敷公園・本城跡等一帯）	346	55	13	32	36	32	23	43	10	32	16	18	14	****	****	****	****
4	別所温泉	307	23	****	16	17	68	30	52	31	19	****	17	****	****	****	****	****
5	美ヶ原高原美術館・道の駅美ヶ原高原	288	17	****	34	24	23	13	21	****	44	22	45	22	****	****	****	****
6	美ヶ原高原	274	16	****	23	15	35	13	26	10	38	19	48	16	****	****	****	****
7	菅平高原国際リゾートセンター近辺	252	13	****	16	17	41	32	55	14	11	11	13	****	****	****	****	****
8	道の駅雷電くるみの里	238	26	****	19	26	20	****	20	****	41	16	24	14	****	****	****	****
9	丸子温泉郷（鹿教湯・大塩・霊泉寺）	219	20	****	****	****	61	23	41	26	11	****	****	****	****	****	****	****
10	姫木平・鷹山エリア	202	****	****	****	****	28	17	30	20	29	17	16	15	****	****	****	****
11	長門温泉やすらぎの湯・道の駅マルメロの駅ながと	162	16	****	12	13	23	11	22	****	16	****	18	****	****	****	****	****
12	長門牧場	160	11	****	14	11	****	****	****	****	33	14	30	14	****	****	****	****
13	青木村全域	153	26	****	17	13	21	12	12	****	10	****	****	****	****	****	****	****
14	湯の丸高原	133	23	****	18	19	12	****	****	****	12	****	10	10	****	****	****	****
15	地蔵温泉十福の湯近辺	128	33	****	25	25	****	****	****	****	****	****	****	****	****	****	****	****
16	菅原高原スポーツランド・サニアパーク菅平	128	****	****	13	****	20	16	32	****	****	****	****	****	****	****	****	****
17	上田藩主居舘跡・真田十勇士モニュメント根津甚八	121	17	****	12	12	17	12	18	****	****	****	****	****	****	****	****	****
18	海野宿	79	12	****	****	****	****	****	****	****	****	****	10	****	****	****	****	****

- 「上田城」が最も来訪者数が多い。
- 来訪者数：各観光スポットの来訪者数。2箇所以上来訪者は各々の観光スポットでカウントされます。また、上田広域エリア来訪者のうち、観光スポットに来訪していない人は含まれません。

上田広域エリア来訪者 観光スポット別滞在時間

【性年齢層別 滞在時間】

順位	観光エリア名	来訪者数	平均滞在時間	男性			女性		
				10～34歳	35～49歳	50歳以上	10～34歳	35～49歳	50歳以上
-	全体	-	3:15	4:01	2:53	3:30	2:46	2:40	3:41
1	丸子温泉郷（鹿教湯・大塩・霊泉寺）	219	10:12	11:58	9:00	8:52	11:29	8:11	13:30
2	姫木平・鷹山エリア	202	8:34	7:22	6:24	11:53	9:06	6:30	9:25
3	別所温泉	307	8:00	6:18	8:04	8:21	5:22	8:35	8:08
4	菅平高原国際リゾートセンター近辺	252	5:10	14:34	4:16	4:28	3:17	3:54	3:59
5	青木村全域	153	4:45	3:40	4:25	5:29	1:47	3:31	6:36
6	菅原高原スポーツランド・サニアパーク菅平	128	2:50	4:02	2:28	2:43	6:33	2:50	2:19
7	湯の丸高原	133	2:26	3:40	3:15	2:14	9:27	1:52	1:46
8	美ヶ原高原	274	2:18	1:31	1:53	2:25	1:22	2:44	2:33
9	地蔵温泉十福の湯近辺	128	1:55	0:58	1:52	2:12	1:50	1:56	1:52
10	長門温泉やすらぎの湯・道の駅マルメロの駅ながと	162	1:54	1:59	2:08	2:06	1:02	1:40	1:26
11	真田の郷（御屋敷公園・本城跡等一帯）	346	1:52	2:28	2:04	1:49	1:06	1:55	1:28
12	美ヶ原高原美術館・道の駅美ヶ原高原	288	1:42	1:11	1:38	1:53	1:24	1:43	1:45
13	上田藩主居舘跡・真田十勇士モニュメント根津甚八	121	1:37	1:44	0:53	2:18	1:27	1:24	1:30
14	上田市立美術館	348	1:21	1:15	1:25	1:29	1:13	1:20	1:20
15	道の駅雷電くるみの里	238	1:13	0:55	1:27	1:25	0:59	1:02	1:01
16	長門牧場	160	1:04	1:01	1:04	1:20	0:49	0:51	1:06
17	上田城	537	1:02	0:60	0:57	1:01	0:44	0:57	1:19
18	海野宿	79	1:01	1:00	0:41	0:46	3:00	0:33	1:23

- 「丸子温泉郷（鹿教湯・大塩・霊泉寺）」が最も滞在時間が長い。
- 来訪者数：各観光スポットの来訪者数。2箇所以上来訪者は各々の観光スポットでカウントされます。また、上田広域エリア来訪者のうち、観光スポットに来訪していない人は含まれません。

上田広域エリア来訪者 観光スポット別滞在時間

【旅程別 滞在時間】

順位	観光エリア名	来訪者数	平均滞在時間	日帰り				域内泊あり				域外泊のみ				不明			
				平日	休前日	連休日	休日	平日	休前日	連休日	休日	平日	休前日	連休日	休日	平日	休前日	連休日	休日
-	全体	-	3:15	1:15	1:20	1:11	1:13	7:38	6:46	6:12	8:26	0:58	1:02	0:59	0:59	2:58	3:14	3:34	3:14
1	丸子温泉郷（鹿教湯・大塩・霊泉寺）	219	10:12	1:45	2:12	1:34	0:38	14:09	16:42	11:47	14:48	1:09	2:09	0:32	1:15	10:41	5:30	9:40	7:55
2	姫木平・鷹山エリア	202	8:34	0:59	0:30	1:36	1:47	18:58	17:58	12:21	15:06	1:38	1:57	1:31	1:59	1:34	3:15	14:00	5:15
3	別所温泉	307	8:00	1:40	0:43	0:52	1:12	13:09	12:19	12:01	12:11	1:27	0:47	1:13	0:58	5:48	11:18	1:23	7:41
4	菅平高原国際リゾートセンター近辺	252	5:10	1:17	2:06	0:52	0:52	7:27	6:32	7:39	13:41	1:21	1:10	1:04	0:41	8:55	4:32	6:47	0:40
5	青木村全域	153	4:45	1:58	2:01	1:57	1:04	10:47	8:09	11:49	11:31	1:09	0:46	0:44	0:46	0:36	8:55	31:45	6:00
6	菅原高原スポーツランド・サニアパーク菅平	128	2:50	1:26	0:45	1:31	1:46	4:30	4:07	2:28	4:44	2:57	1:29	2:35	2:09	3:02	2:45	3:10	4:45
7	湯の丸高原	133	2:26	1:39	1:00	1:03	1:43	10:09	3:00	8:54	6:54	1:03	1:23	0:49	1:03	5:35	1:08	4:30	1:00
8	美ヶ原高原	274	2:18	0:45	0:42	0:47	0:34	5:32	6:13	4:18	6:11	0:46	0:46	0:48	0:52	1:33	1:06	2:02	0:45
9	地蔵温泉十福の湯近辺	128	1:55	2:02	2:03	1:52	2:14	1:35	0:58	1:55	1:15	1:40	1:56	1:34	1:39	2:25	0:53	0:57	1:15
10	長門温泉やすらぎの湯・道の駅マルメロの駅ながと	162	1:54	0:49	0:26	0:43	1:30	3:36	3:11	2:19	4:44	0:53	0:46	0:59	0:45	2:50	0:15	1:19	6:50
11	真田の郷（御屋敷公園・本城跡等一帯）	346	1:52	1:06	0:52	1:07	1:06	3:30	1:58	4:00	6:17	0:43	0:47	0:35	0:37	1:07	2:03	1:03	4:10
12	美ヶ原高原美術館・道の駅美ヶ原高原	288	1:42	1:29	0:50	0:45	0:52	4:18	2:43	4:45	3:10	0:55	1:07	1:01	0:59	1:17	1:48	1:19	0:40
13	上田藩主居舘跡・真田十勇士モニュメント根津甚八	121	1:37	0:52	1:05	2:05	1:22	1:15	2:24	3:20	0:43	1:00	0:27	0:23	0:39	0:15	1:23	9:30	
14	上田市立美術館	348	1:21	1:09	1:26	1:28	1:21	4:13	1:17	0:58	0:37	1:03	1:11	1:31	1:05	3:00	1:00	0:30	
15	道の駅雷電くるみの里	238	1:13	0:39	0:39	0:44	0:33	2:30	2:54	3:37	1:52	0:44	0:36	0:45	0:48	1:49	1:35	1:40	
16	長門牧場	160	1:04	1:11	2:08	0:48	0:44	2:56	0:44	0:38	0:54	0:57	1:04	0:54	0:57	0:55	1:00	0:53	0:45
17	上田城	537	1:02	0:52	1:15	0:50	1:04	1:27	1:03	1:46	0:47	0:44	0:49	0:59	0:56	0:46	1:17	0:58	1:01
18	海野宿	79	1:01	0:48	0:30	0:43	1:04	1:18	4:24	0:53	2:51	0:49	0:33	0:47	0:23	0:23			

- 「丸子温泉郷（鹿教湯・大塩・霊泉寺）」が最も滞在時間が長い。
- 来訪者数：各観光スポットの来訪者数。2箇所以上来訪者は各々の観光スポットでカウントされます。また、上田広域エリア来訪者のうち、観光スポットに来訪していない人は含まれません。

上田広域エリア来訪者 観光スポット平均周遊箇所数

【性年齢層別 平均周遊箇所数】

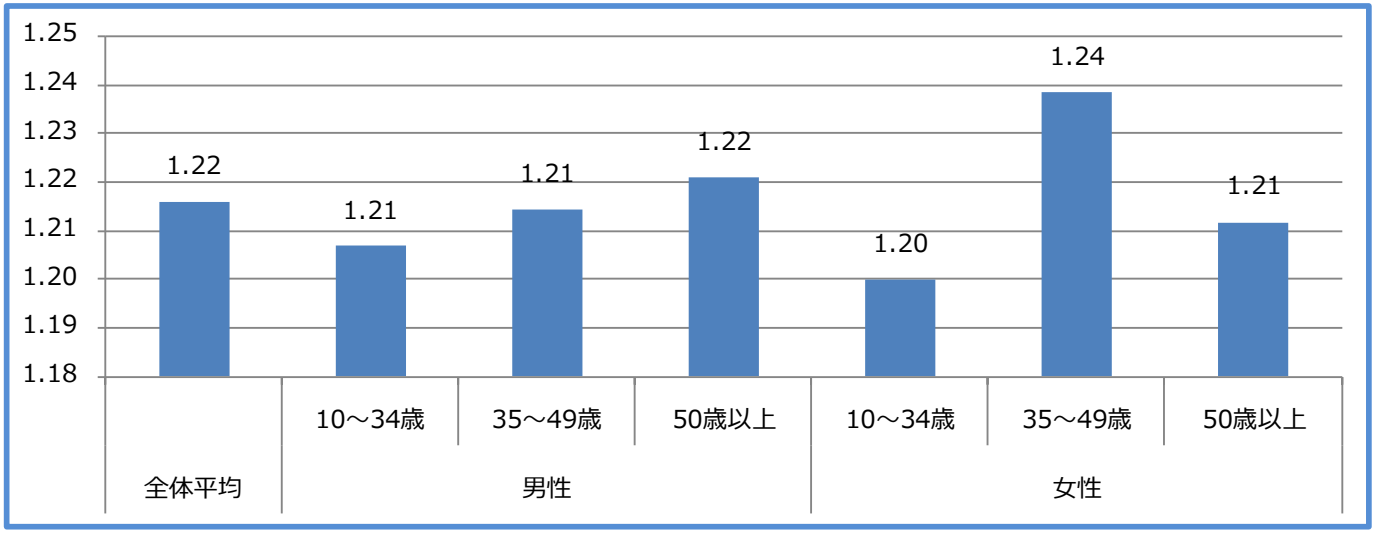

【旅程別 平均周遊箇所数】

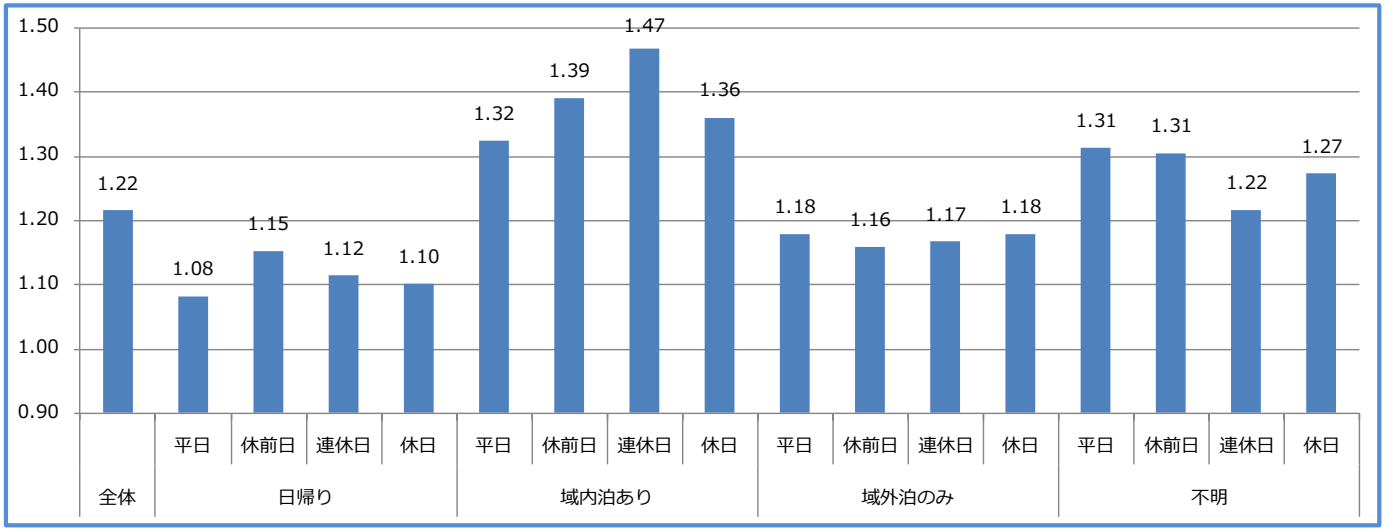

- 上田広域エリア来訪者の平均スポット周遊箇所数は1.22箇所となった。
- 性年齢層別では、女性35～49歳が多い。
- 旅程では、域内泊あり旅程者の方が平均周遊箇所数が多い。

上田広域エリア来訪者 観光スポット周遊ルートランキング

【複数観光スポット来訪者 周遊ルートランキング】2箇所以上来訪者：604人　1箇所来訪者：2,747人　観光スポット来訪なし：5,649人

順位	周遊コース	来訪者数	構成比
1	美ヶ原高原美術館・道の駅美ヶ原高原 ⇔ 美ヶ原高原	62	10.3%
2	菅平高原国際リゾートセンター近辺 ⇔ 菅原高原スポーツランド・サニアパーク菅平	52	8.6%
3	上田城 ⇔ 別所温泉	48	8.0%
4	真田の郷（御屋敷公園・本城跡等一帯） ⇔ 上田城	32	5.2%
5	菅平高原国際リゾートセンター近辺 ⇔ 真田の郷（御屋敷公園・本城跡等一帯）	22	3.6%
6	上田城 ⇔ 上田藩主居舘跡・真田十勇士モニュメント根津甚八	16	2.7%
7	長門牧場 ⇔ 姫木平・鷹山エリア	14	2.2%
8	上田城 ⇔ 丸子温泉郷（鹿教湯・大塩・霊泉寺）	13	2.2%
9	**菅平高原国際リゾートセンター ⇔ 菅平高原スポーツランド ⇔ 真田の郷**	13	2.1%
10	別所温泉 ⇔ 青木村全域	11	1.8%
-	その他	322	53.2%
-	合計	604	100.0%

- 複数観光スポット来訪者の周遊ルートは、「美ヶ原高原美術館・道の駅美ヶ原高原」 ⇔ 「美ヶ原高原」が10.3%と最も多い。
- 合計値：上田広域エリア来訪者のうち、2箇所以上観光スポットを来訪した人の合計。

上田広域エリア観光スポット来訪者 周遊ルートランキング

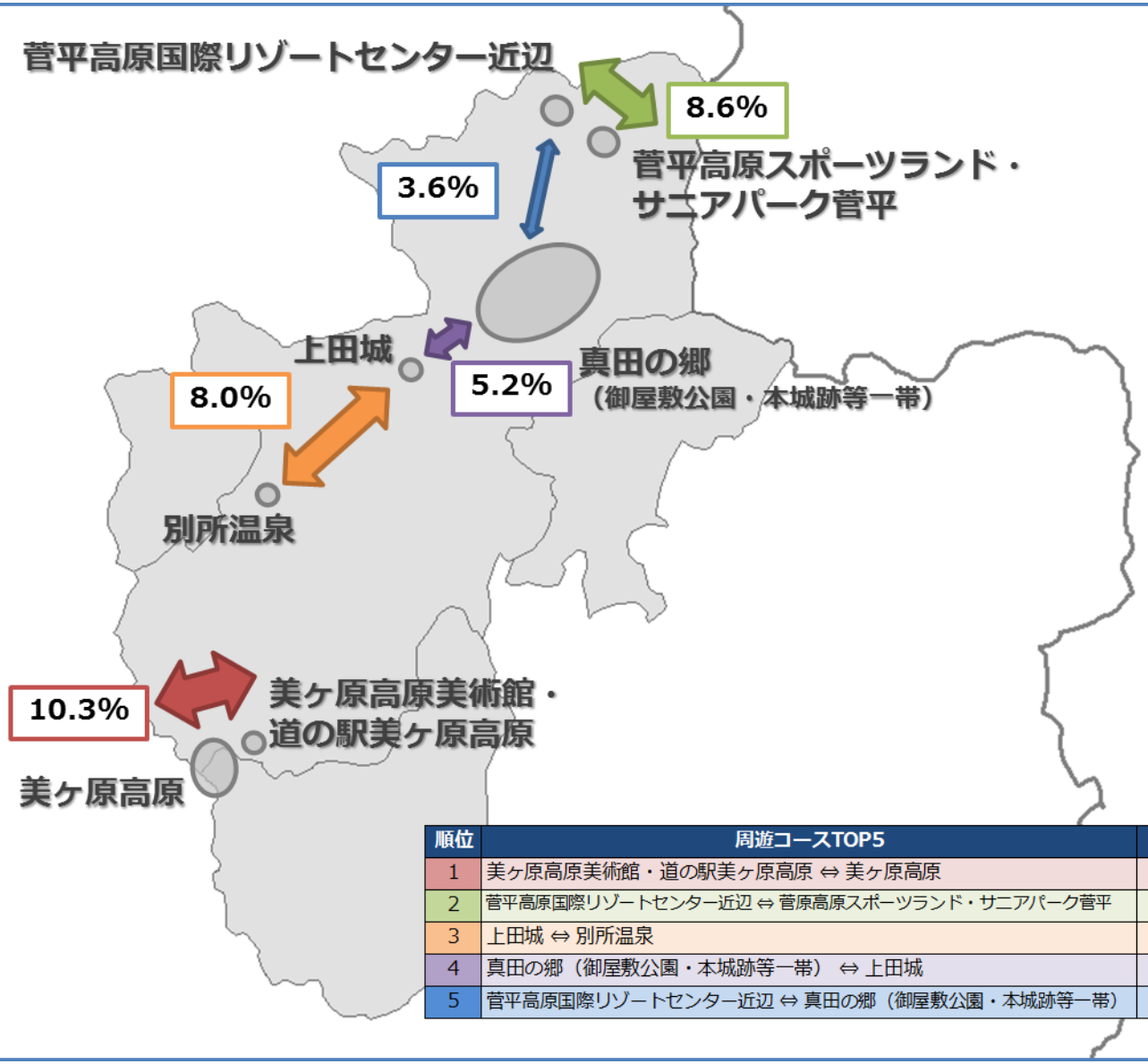

順位	周遊コースTOP5	構成比
1	美ヶ原高原美術館・道の駅美ヶ原高原 ⇔ 美ヶ原高原	10.3%
2	菅平高原国際リゾートセンター近辺 ⇔ 菅原高原スポーツランド・サニアパーク菅平	8.6%
3	上田城 ⇔ 別所温泉	8.0%
4	真田の郷（御屋敷公園・本城跡等一帯） ⇔ 上田城	5.2%
5	菅平高原国際リゾートセンター近辺 ⇔ 真田の郷（御屋敷公園・本城跡等一帯）	3.6%

上田広域エリアサマリー

■ 本調査の各項目で、数値化された事項は以下の通り。

- 甲信越・北陸、首都圏からの発地者が76.8%を占める。
- 都道府県別では、長野県、東京都、埼玉県からの発地者が61.8%を占める。
- 性年齢層は、男性構成比が53.3%、50歳以上が40.5%を占める。
- 旅程別では日帰りの旅程者が最も多く48.4%。
- 宿泊地は上田市が最も多く25.6%であるものの、
- 宿泊者の66.4%が上田広域エリア外へ流出している。
- 上田広域エリアへの流入経路は「上信越自動車道（東から）」が全体の17.1%と最も多い。
- 観光エリア別の来訪者は、**「旧上田市」**が最も多い。
- 観光エリア来訪者の平均周遊箇所数は**1.26箇所**。
- 複数観光エリア周遊者の周遊ルートは、「旧上田市」⇔「東御市」が22.1%を占める。
- 且つ、TOP5の周遊ルートのうち、**4ルートに「旧上田市」**が含まれていることから同観光エリアが上田広域エリア周遊の拠点となっている。